



Lokalny Program Rewitalizacji  
dla Gminy Istebna do roku 2023

Istebna 2016



Opracowanie:

Gmina Istebna

Stowarzyszenie Wspierania Inicjatyw Gospodarczych DELTA PARTNER

[www.deltapartner.org.pl](http://www.deltapartner.org.pl)

Zespół redakcyjny:

Natalia Ciešlar, Artur Kubica, Gabriela Mikrut, Bartosz Tyrna

Istebna, 2016 r.

## Spis treści

Wprowadzenie.....	5
1. Podstawa prawna .....	6
2. Zgodność dokumentu .....	7
2.1 Spójność dokumentu w skali makro .....	7
2.2 Opis powiązań LPR z dokumentami strategicznymi gminy .....	11
3. Analiza porównawcza .....	14
3.1 Analiza czynników społecznych .....	14
3.1.1 Dobór kryteriów delimitacji obszarów zdegradowanych – czynniki społeczne.....	14
3.1.2 Analiza GRID.....	15
3.1.3 Podsumowanie analizy czynników społecznych – wyznaczenie obszarów zdegradowanych	22
3.2 Analiza pozostałych czynników rozwojowych.....	23
3.2.1 Dobór jednostek statystycznych .....	23
3.2.2 Analiza sfery gospodarczej.....	24
3.2.3 Analiza sfery środowiskowej .....	25
3.2.4 Analiza sfery przestrzenno-funkcjonalnej .....	27
3.2.5 Analiza sfery technicznej.....	29
3.2.6 Podsumowanie .....	32
3.3 Wnioski i wyznaczenie obszaru rewitalizacji.....	34
4. Pogłębiona analiza obszaru rewitalizacji.....	35
4.1 Podobszar I Centra wsi Istebnej, Koniakowa i Jaworzynki .....	35
4.1.1 Charakterystyka podobszaru .....	35
4.1.2 Zasięg terytorialny podobszaru rewitalizacji .....	35
4.1.3 Wyniki badań ankietowych .....	36
4.1.4 Sfera społeczna .....	43
4.1.5 Sfera gospodarcza.....	48
4.1.6 Sfera środowiskowa .....	49
4.1.7 Sfera przestrzenno-funkcjonalna .....	51
4.1.8 Sfera techniczna.....	53
4.1.9 Potencjały obszaru.....	55
4.2 Obszar Kubalonka .....	56
4.2.1 Charakterystyka podobszaru .....	56
4.2.2 Zasięg terytorialny podobszaru rewitalizacji .....	56
4.2.3 Wyniki badań ankietowych .....	57
4.2.4 Sfera społeczna .....	63
4.2.5 Sfera gospodarcza.....	65
4.2.6 Sfera środowiskowa .....	66
4.2.7 Sfera przestrzenno-funkcjonalna .....	68

4.2.8 Sfera techniczna.....	69
4.2.9 Potencjały obszaru.....	70
5. Podsumowanie diagnozy .....	72
5.2 Analiza SWOT.....	72
6. Wizja stanu obszarów po przeprowadzeniu rewitalizacji.....	73
7. Cele, kierunki działań i przedsięwzięcia rewitalizacyjne.....	75
7.1 Cele rewitalizacji oraz odpowiadające zidentyfikowanym potrzebom rewitalizacyjnym kierunki działań mających na celu eliminację lub ograniczenie negatywnych zjawisk .....	75
7.2 Przedsięwzięcia rewitalizacyjne .....	77
Podobszar rewitalizacji I- Centra wsi Istebnej, Koniakowa i Jaworzynki .....	78
Podobszar rewitalizacji II- Kubalonka.....	120
8. Komplementarność i mechanizmy integrowania działań rewitalizacyjnych .....	123
8.1 Komplementarność przestrzenna.....	123
8.2 Komplementarność problemowa .....	123
8.3 Komplementarność proceduralno-instytucjonalna .....	124
8.4 Komplementarność źródeł finansowania .....	124
8.5 Mechanizmy integracji.....	125
9. Indykatywne ramy finansowe .....	127
10. Wdrażanie, monitoring i ewaluacja .....	130
10.1 System wdrażania i monitoringu Lokalnego Programu Rewitalizacji .....	130
11. Uspołecznienie.....	133
12. Strategiczna Ocena Oddziaływania na Środowisko.....	135
Zestawienie grafik, tabel i wykresów .....	136

## Wprowadzenie

„Lokalny Program Rewitalizacji dla Gminy Istebna do roku 2023” stanowi podstawowy element gminnej polityki rewitalizacji w perspektywie do roku 2023.

Zgodnie z definicją rewitalizacji przyjętą na potrzeby programów operacyjnych na lata 2014-2020, za rewitalizację uważa się proces przemian służących wyprowadzeniu ze stanu kryzysowego obszarów zdegradowanych, którego realizacja odbywa się poprzez przedsięwzięcia kompleksowe i zintegrowane, uwzględniające istotne aspekty w sferach: społecznej, funkcjonalno-przestrzennej, gospodarczej i środowiskowej. Innymi słowy, rewitalizacja to zasadniczy proces skoncentrowany terytorialnie, inicjowany i sterowany przez Jednostki Samorządu Terytorialnego (JST), prowadzony w ścisłej współpracy z lokalną społecznością i na jej rzecz, o wieloletnim charakterze.

Ze względu na różnorodność aspektów i interesów wszystkich uczestników procesu rewitalizacji konieczne jest stworzenie instrumentu, który pozwoli na prowadzenie procesu rewitalizacji w sposób skoordynowany, zintegrowany, zgodny z celami interesariuszy tego procesu. Takim instrumentem będzie „Lokalny Program Rewitalizacji dla Gminy Istebna do roku 2023”.

Obszar cechujący się szczególną koncentracją negatywnych zjawisk społecznych, gospodarczych, środowiskowych, technicznych oraz przestrzenno-funkcjonalnych, na którym gmina zamierza prowadzić rewitalizację z uwagi na istotne znaczenie dla rozwoju lokalnego, wyznacza się jako obszar rewitalizacji. Może on obejmować całość lub część obszaru zdegradowanego, ale nie może być większy niż 20% powierzchni gminy, ani zamieszkały przez więcej niż 30% liczby jej mieszkańców. Na etapie prac badawczych i analitycznych wyznaczono dwa podobszary zdegradowane, które jednocześnie zakwalifikowano jako podobszary rewitalizacji. Tym samym obszar zdegradowany jest tożsamy z obszarem rewitalizacji.

W efekcie przedmiotowe opracowanie wyznacza i poddaje analizie dwa podobszary:

1. Obszar I - Centra wsi Istebnej, Koniakowa i Jaworzynki (7,48% powierzchni oraz 28,36 % ludności gminy Istebna),
2. Obszar II - Kubalonka (0,24% powierzchni oraz 1,49% ludności gminy Istebna).

Obszar rewitalizacji w gminie został wyznaczony na podstawie wielodziedzinowej, pogłębionej analizy strategicznej. W ramach procesu delimitacji obszarów skoncentrowano się na analizie występowania zjawisk kryzysowych, w tym przede wszystkim problemów natury społecznej. Dodatkowo zwrócono również uwagę na wewnętrzny potencjał rozwojowy obszarów, który może mieć kluczowy wpływ na rozwój całej gminy.

## 1. Podstawa prawna

W związku z nowym podejściem do rewitalizacji w ramach perspektywy finansowej UE na lata 2014-2020, Gmina Istebna przystąpiła do sporządzenia „Lokalnego Programu Rewitalizacji dla Gminy Istebna do roku 2023”.

Korzystając z Art. 52. 1. Ustawy z dnia 9 października 2015 r. o rewitalizacji, samorząd Gminy Istebna skorzystał z zapisu wskazującego, że „do dnia 31 grudnia 2023 r. dopuszcza się realizację przedsięwzięć wynikających z programu zawierającego działania służące wyprowadzeniu obszaru zdegradowanego ze stanu kryzysowego, przyjmowanej uchwałą rady gminy, bez uchwalania gminnego programu rewitalizacji. W takim przypadku wyznaczenie w drodze uchwały obszaru zdegradowanego i obszaru rewitalizacji, Strefy, a także uchwalenie miejscowego planu rewitalizacji nie jest dopuszczalne”.

W związku z przedstawionymi uwarunkowaniami prawnymi przedmiotowy dokument został opracowany na podstawie:

- Wytycznych w zakresie rewitalizacji w programach operacyjnych na lata 2014-2020 z 2 sierpnia 2016 r. wydanych przez Ministerstwo Rozwoju,
- Zasady wsparcia rewitalizacji w Ramach Regionalnego Programu Operacyjnego Województwa Śląskiego na lata 2014-2020, grudzień 2015 r.,
- Ustawy z dnia 8 marca 1990 r. o samorządzie gminnym (Dz.U. 2016 poz. 446).

Powiązania „Lokalnego Programu Rewitalizacji dla Gminy Istebna do roku 2023” zostaną poddane szczegółowej analizie w kolejnym podrozdziale niemniej należy podkreślić, że zakres przedsięwzięć i działań rewitalizacyjnych ściśle koresponduje z zapisami Regionalnego Programu Operacyjnego Województwa Śląskiego 2014-2020 oraz Szczegółowego opisu osi priorytetowych Regionalnego Programu Operacyjnego Województwa Śląskiego 2014-2020.

## 2. Zgodność dokumentu

### 2.1 Spójność dokumentu w skali makro

Lokalny Program Rewitalizacji jest dokumentem o charakterze operacyjnym, którego podstawowym założeniem jest wyznaczenie ram dla skutecznej interwencji publicznej ukierunkowanej na wyznaczone obszary zdegradowane. W ramach wypracowanych założeń planistycznych dokonywano identyfikacji celów i metod pozwalających na zniwelowanie kluczowych deficytów obszarów problemowych, które w ramach polityki gospodarczej, społecznej i ekologicznej powinny korespondować z założeniami na poziomie wspólnotowym, krajowym i regionalnym. Należy podkreślić, że niniejszy Program jest zgodny z podstawowymi dokumentami o charakterze planistycznym i programowym. LPR jest komplementarny w odniesieniu do następujących dokumentów o charakterze programowym i strategicznym, obowiązujących na poziomie wspólnotowym, krajowym i regionalnym:

*Tabela 1 Spójność dokumentu w skali makro*

Komplementarność z dokumentami na poziomie wspólnotowym, krajowym i regionalnym
<p><b>Strategia Europa 2020</b></p> <p>Cel główny: „Osiągnięcie wzrostu gospodarczego, który będzie: inteligentny – dzięki bardziej efektywnym inwestycjom w edukację, badania naukowe i innowacje; zrównoważony – dzięki zdecydowanemu przesunięciu w kierunku gospodarki niskoemisyjnej; oraz sprzyjający włączeniu społecznemu, ze szczególnym naciskiem na tworzenie nowych miejsc pracy i ograniczanie ubóstwa”. Dokument wpisuje się w następujące obszary strategiczne:</p> <ul style="list-style-type: none"> <li>– Bezrobocie wśród młodzieży, poziom zatrudnienia kobiet i osób starszych,</li> <li>– Środowisko dla rozwoju przedsiębiorczości,</li> <li>– Infrastruktura oraz środowisko dla rozwoju przedsiębiorczości.</li> </ul>
<p><b>Programowanie perspektywy finansowej 2014-2020 – Umowa Partnerstwa</b></p> <p>Zgodność dokumentów wyraża się w następujących celach tematycznych:</p> <ul style="list-style-type: none"> <li>– Cel tematyczny 3. Wzmacnianie Konkurencyjności MŚP, sektora rolnego,</li> <li>– Cel tematyczny 4. Wspieranie przejścia na gospodarkę niskoemisyjną we wszystkich sektorach,</li> <li>– Cel tematyczny 5. Promowanie dostosowania do zmian klimatu, zapobiegania ryzyku i zarządzania ryzykiem,</li> <li>– Cel tematyczny 6. Zachowanie i ochrona środowiska naturalnego oraz wspieranie efektywnego gospodarowania zasobami,</li> <li>– Cel tematyczny 7. Promowanie zrównoważonego transportu i usuwanie niedoborów przepustowości w działaniu najważniejszej infrastruktury sieciowej,</li> <li>– Cel tematyczny 8. Promowanie trwałego i wysokiej jakości zatrudnienia oraz wsparcie mobilności pracowników,</li> <li>– Cel tematyczny 9. Wspieranie włączenia społecznego i walka z ubóstwem,</li> <li>– Cel tematyczny 10. Inwestowanie w edukację, umiejętności i uczenie się przez całe życie,</li> <li>– Cel tematyczny 11. Wzmacnianie zdolności instytucjonalnych instytucji publicznych i zainteresowanych stron oraz sprawności administracji publicznej.</li> </ul>
<p><b>Koncepcja Przestrzennego Zagospodarowania Kraju 2030</b></p> <p>Spójność wyraża się w następujących celach:</p> <ul style="list-style-type: none"> <li>– Cel 2 Poprawa spójności wewnętrznej i terytorialnej, równoważenie rozwoju kraju poprzez promowanie integracji funkcjonalnej, tworzenie warunków dla rozprzestrzeniania się czynników rozwoju, wielofunkcyjny rozwój obszarów wiejskich oraz wykorzystanie potencjału wewnętrznego wszystkich terytoriów,</li> <li>– Cel 3 Poprawa dostępności terytorialnej kraju w równych skalach przestrzennych poprzez rozwijanie infrastruktury,</li> <li>– Cel 4 Kształtowanie struktur przestrzennych wspierających osiągnięcie i utrzymanie wysokiej jakości środowiska przyrodniczego i walorów krajobrazowych Polski,</li> </ul>

#### Komplementarność z dokumentami na poziomie wspólnotowym, krajowym i regionalnym

- Cel 5 Zwiększenie odporności struktury przestrzennej kraju na zagrożenia naturalne i utratę bezpieczeństwa energetycznego oraz kształtowanie struktur przestrzennych wspierających zdolności obronne państwa,
- Cel 6 Przywrócenie i utrwalenie ładu przestrzennego

#### Strategia Rozwoju Kraju 2020 – Aktywne społeczeństwo, konkurencyjna gospodarka, sprawne państwo

Spójność wyraża się w następujących obszarach i celach:

- Obszar strategiczny I. Sprawne i efektywne państwo

Cel I.1. Przejście od administrowania do zarządzania rozwojem

I.1.1. Uporządkowanie kompetencji umożliwiające realizację działań rozwojowych

I.1.5. Zapewnienie ładu przestrzennego

- Obszar strategiczny II. Konkurencyjna gospodarka

Cel II.2. Wzrost wydajności gospodarki

II.2.1. Zwiększenie produktywności gospodarki

II.2.2. Wzrost udziału przemysłów i usług średnio i wysoko zaawansowanych technologicznie

II.2.4. Poprawa warunków ramowych dla prowadzenia działalności gospodarczej

Cel II.4. Rozwój kapitału ludzkiego

II.4.1. Zwiększanie aktywności zawodowej

II.4.2. Poprawa jakości kapitału ludzkiego

II.4.3. Zwiększanie mobilności zawodowej i przestrzennej

Cel II.6. Bezpieczeństwo energetyczne i środowisko

II.6.1. Racjonalne gospodarowanie zasobami

II.6.4. Poprawa stanu środowiska

II.6.5. Adaptacja do zmian klimatu

Cel II.7. Zwiększenie efektywności transportu

II.7.2. Modernizacja i rozbudowa połączeń transportowych

II.7.3. Udrożnienie obszarów miejskich

- Obszar strategiczny III. Spójność społeczna i terytorialna

Cel III.1. Integracja społeczna

III.1.1. Zwiększenie aktywności osób wykluczonych i zagrożonych wykluczeniem społecznym

Cel III.3. Wzmocnienie mechanizmów terytorialnego równoważenia rozwoju oraz integracja przestrzenna dla rozwijania i pełnego wykorzystania potencjałów regionalnych

III.3.3. Tworzenie warunków dla rozwoju ośrodków regionalnych, subregionalnych i lokalnych oraz wzmocnienia potencjału obszarów wiejskich

III.3.4. Zwiększenie spójności terytorialnej

#### Krajowa Strategia Rozwoju Regionalnego 2010-2020: Regiony, Miasta, Obszary Wiejskie

Dokument jest zgodny z nadrzędnym celem:

„Celem strategicznym polityki regionalnej, określonym w KSRR, jest efektywne wykorzystywanie specyficznych regionalnych oraz terytorialnych potencjałów rozwojowych dla osiągnięcia celów rozwoju kraju – wzrostu, zatrudnienia i spójności

w horyzoncie długookresowym”. KSRR ustala trzy cele szczegółowe do 2020 roku, które wpisują się w specyfikę przedmiotowego opracowania:

- Wspomaganie wzrostu konkurencyjności regionów,
- Budowanie spójności terytorialnej i przeciwdziałanie procesom marginalizacji na obszarach problemowych,
- Tworzenie warunków dla skutecznej, efektywnej i partnerskiej realizacji działań rozwojowych ukierunkowanych terytorialnie.

#### Założenia Narodowego Programu Rozwoju Gospodarki Niskoemisyjnej

Przedmiotowe opracowanie jest zgodne w zakresie następujących celów szczegółowych:

- Cel szczegółowy 1: Rozwój niskoemisyjnych źródeł energii,
- Cel szczegółowy 2: Poprawa efektywności energetycznej,
- Cel szczegółowy 3: Poprawa efektywności gospodarowania surowcami i materiałami,
- Cel szczegółowy 4: Rozwój i wykorzystanie technologii niskoemisyjnych,
- Cel szczegółowy 5: Zapobieganie powstawaniu oraz poprawa efektywności gospodarowania odpadami,
- Cel szczegółowy 6: Promocja nowych wzorców konsumpcji.



## Komplementarność z dokumentami na poziomie wspólnotowym, krajowym i regionalnym

## Strategia Rozwoju Województwa Śląskiego ŚLĄSKIE 2020+

Dokument wpisuje się w cele:

Cel strategiczny: Województwo śląskie regionem nowoczesnej gospodarki rozwijającej się w oparciu o innowacyjność i kreatywność.

- Cel operacyjny: A.2. Otwarty i atrakcyjny rynek pracy
- Kierunki działań: 3. Tworzenie warunków dla wykorzystywania przez gospodarkę regionu potencjału osób o ograniczonej aktywności zawodowej, w tym rozwój elastycznych form zatrudnienia, praca na odległość, usuwanie barier w podejmowaniu pracy.
- Cel operacyjny: A.4. Przedsiębiorczość lokalna i społeczna wykorzystująca lokalne rynki i potencjały
- Kierunki działań: 4. Wsparcie rozwoju przedsiębiorczości w obszarze turystyki oraz usług wolnego czasu wykorzystujących atrakcje i potencjały lokalne. 5. Wsparcie i promocja rozwoju podmiotów działających w obszarze ekonomii społecznej. 6. Rozwój mechanizmów wspierających wzrost zatrudnienia i inicjatyw lokalnych w tym zakresie.

Cel strategiczny: Województwo śląskie regionem o wysokiej jakości życia opierającej się na powszechnej dostępności do usług publicznych o wysokim standardzie.

- Cel operacyjny: B.1. Poprawa kondycji zdrowotnej mieszkańców województwa
- Kierunki działań: Stworzenie systemu profilaktyki zdrowotnej, w tym działania na rzecz ograniczania chorób i uzależnień cywilizacyjnych oraz promocja zdrowego i aktywnego trybu życia, z uwzględnieniem zmian demograficznych. 4. Tworzenie warunków dla aktywnego i zdrowego stylu życia, w tym rozwój infrastruktury sportowo-rekreacyjnej. 5. Promocja, modernizacja, rozwijanie i integracja systemu szlaków i infrastruktury rowerowej.
- Cel operacyjny: B.2. Rozwój kompetencji, umiejętności i wzrost poziomu aktywności mieszkańców.
- Kierunki działań: 1. Podniesienie jakości i poprawa dostępu do oferty edukacyjnej na wszystkich poziomach nauczania odpowiadającej potrzebom rynku pracy oraz kształtującej postawę przedsiębiorcze i kreatywne. 2. Wprowadzenie działań z zakresu monitoringu i ewaluacji polityki edukacyjnej w województwie i zapotrzebowania na określone kompetencje. 3. Wzmocnienie kształcenia kluczowych umiejętności i kompetencji uczniów m.in. poprzez organizowanie tematycznych i praktycznych kursów zawodowych we współpracy z pracodawcami. 4. Wsparcie działań i rozwój infrastruktury popularyzujących naukę. 5. Podniesienie jakości i poprawa dostępu do oferty kształcenia ustawicznego umożliwiającej stały rozwój zawodowy i utrzymanie się na rynku pracy. 6. Wdrażanie rozwiązań zwiększających dostępność do infrastruktury i podnoszących kompetencje społeczeństwa informacyjnego oraz rozwój usług elektronicznych i mobilnych. 7. Zwiększenie cyfrowych umiejętności/kompetencji administracji samorządowej, w tym umiejętności otwartej komunikacji z obywatelami z wykorzystaniem narzędzi ICT. 8. Stworzenie systemu rozwijania i odkrywania talentów mieszkańców województwa. 9. Realizacja długofalowych programów edukacji kulturalnej adresowanej do różnych grup odbiorców i zwiększających zainteresowanie uczestnictwem w kulturze. 10. Podniesienie jakości i poprawa dostępu do oferty kultury, sportu i rekreacji oferujących możliwości rozwoju mieszkańców oraz atrakcyjnego spędzania wolnego.
- Cel operacyjny: B.3. Harmonia społeczna i wysoki kapitał zaufania oraz dogodne warunki życia mieszkańców.
- Kierunki działań: 1. Podnoszenie dostępu do usług wspierających funkcjonowanie rodziny, w tym wspieranie podmiotów oferujących takie usługi. 2. Tworzenie i wdrażanie instrumentów wspierających rodziny w zaspokajaniu potrzeb mieszkaniowych. 3. Wdrożenie działań poprawiających warunki startu życiowego i zawodowego osób młodych. 4. Wyposażanie przestrzeni publicznych w infrastrukturę umożliwiającą wspólne spędzanie czasu przez mieszkańców oraz integrację społeczności lokalnych. 5. Rewitalizacja społeczna obszarów o niskiej aktywności społecznej i zawodowej mieszkańców oraz nagromadzonych problemach społecznych. 6. Poprawa dostępności przestrzeni i obiektów publicznych dla wszystkich, w szczególności dla osób o obniżonej mobilności. 7. Rozwój publicznych i rynkowych usług wspierających funkcjonowanie osób starszych. 8. Wdrażanie instrumentów wspierających udział mieszkańców w procesach decyzyjnych na szczeblu lokalnym i regionalnym oraz rozwój idei governance. 9. Wspieranie rozwiązań w zakresie poprawy bezpieczeństwa publicznego, w tym realizacja działań w obszarze zarządzania kryzysowego. 10. Zwiększenie udziału mieszkańców w działaniach związanych z zachowaniem i eksponowaniem unikalności dziedzictwa kulturowego

#### Komplementarność z dokumentami na poziomie wspólnotowym, krajowym i regionalnym

i przyrodniczego województwa oraz jego charakterystycznych obszarów.

Cel strategiczny: Województwo śląskie regionem atrakcyjnej i funkcjonalnej przestrzeni.

- Cel operacyjny: C.1. Zrównoważone wykorzystanie zasobów środowiska.
- Kierunki działań: 1. Promowanie działań oraz wdrażanie technologii ograniczających antropopresję na środowisko przyrodnicze (infrastruktura ograniczająca negatywny wpływ działalności gospodarczej i komunalnej). 4. Racjonalne gospodarowanie zasobami wodnymi wykorzystywanymi do zaopatrzenia ludności w wodę przeznaczoną do spożycia oraz utrzymanie i rozwój systemów zaopatrzenia w wodę w województwie. 5. Wspieranie działań na rzecz poprawy jakości wód powierzchniowych oraz ochrony wód podziemnych i racjonalizacji ich wykorzystania. 6. Wspieranie wdrożenia rozwiązań ograniczających niską emisję oraz zużycie zasobów środowiska i energii w przedsiębiorstwach, gospodarstwach domowych, obiektach i przestrzeni użyteczności publicznej. 9. Wspieranie działań zmierzających do zachowania i odtwarzania bio- i georóżnorodności. 10. Wspieranie działań na rzecz zmniejszenia uciążliwości hałasu. 11. Wsparcie rozwoju energetyki opartej na odnawialnych źródłach energii przy minimalizacji kosztów środowiskowych i krajobrazowych. 12. Wspieranie edukacji ekologicznej i kształtowanie postaw prośrodowiskowych. 13. Rekultywacja terenów zdegradowanych na cele środowiskowe. 14. Rozwój trwale zrównoważonej i wielofunkcyjnej gospodarki leśnej.
- Cel operacyjny: C.2. Zintegrowany rozwój ośrodków różnej rangi.
- Kierunki działań: 6. Wzmacnianie rozwoju zróżnicowanych funkcji na obszarach wiejskich.
- Cel operacyjny: C.3. Wysoki poziom ładu przestrzennego i efektywne wykorzystanie przestrzeni.
- Kierunki działań: 1. Rewitalizacja terenów i obiektów, w tym poprzemysłowych i zdegradowanych na tereny/obiekty o funkcjach społeczno-gospodarczych oraz zapewnienie ich dostępności. 2. Poprawa jakości i atrakcyjności przestrzeni publicznych, szczególnie centrów miast i centrów dzielnic oraz przestrzeni recepcyjnych. 3. Tworzenie i rewitalizacja obszarów zieleni urządzonej oraz terenów rekreacyjnych. 4. Przywracanie pozycji lub nadawanie nowych funkcji obiektom zabytkowym oraz symbolicznym w życiu społeczności lokalnych. 5. Zapewnienie praworządności gospodarowania przestrzenią poprzez skuteczną ochronę prawa własności i interesu społecznego. 6. Rewitalizacja osiedli mieszkaniowych, w tym starych dzielnic. 8. Wsparcie działań podnoszących jakość planowania przestrzennego na poziomie regionalnym i lokalnym, w tym działań integracyjnych.

#### Strategia Rozwoju Śląska Cieszyńskiego 2001-2016

Dokument wpisuje się w cele strategiczne oraz cele szczegółowe następujących dziedzin:

Turystyka i sport

- Cel strategiczny 2.: Rozwój gospodarczy Śląska Cieszyńskiego poprzez rozwój ruchu turystycznego
  - Cel operacyjny 2.3.: Wypracowanie zasad współpracy między samorządami terytorialnymi a podmiotami gospodarczymi i organizacjami pozarządowymi w rozwoju turystycznym.

Kultura

- Cel strategiczny 2: Zachowanie i kultywowanie lokalnych tradycji oraz ochrona krajobrazu kulturowego Śląska Cieszyńskiego
  - Cel operacyjny 2.1.: Spożytkowanie potencjału działających w sferze kultury, lokalnych organizacji i grup nieformalnych oraz twórców dla wzbogacenia oferty turystycznej i promocji Śląska Cieszyńskiego,
  - Cel operacyjny 2.2.: Wdrożenie programu informowania społeczeństwa o wartościach kulturowych Śląska Cieszyńskiego oraz propagowanie idei i sposobów ochrony dziedzictwa kulturowego,
  - Cel operacyjny 2.3. Kompleksowa ochrona dóbr kultury,
  - Cel operacyjny 2.4.: Rewitalizacja zabytkowych kwartałów w miejscowościach o zachowanym układzie historycznym (Cieszyn, Skoczów, Strumień, gm. Istebna).

Ochrona środowiska

- Cel strategiczny 1.: Poprawa jakości życia mieszkańców Śląska Cieszyńskiego, szczególnie w zakresie ochrony zdrowia. Zwiększanie atrakcyjności Śląska Cieszyńskiego jako miejsca osiedlania się i lokowania inwestycji
  - Cel operacyjny 1.1.: Rozbudowa infrastruktury technicznej,
  - Cel operacyjny 1.2.: Podniesienie świadomości ekologicznej mieszkańców Powiatu Cieszyńskiego – kształtowanie postaw proekologicznych,
  - Cel operacyjny 1.3.: Prowadzenie działań informacyjnych, promujących podejmowane w powiecie

## Komplementarność z dokumentami na poziomie wspólnotowym, krajowym i regionalnym

<p>przedsięwzięcia ekologiczne,</p> <ul style="list-style-type: none"> <li>• Cel operacyjny 1.5.: Promocja i wdrażanie niekonwencjonalnych źródeł energii,</li> <li>• Cel operacyjny 1.6.: Promocja i wykorzystywanie lokalnych surowców naturalnych,</li> <li>• Cel operacyjny 1.7.: Poprawa wizerunku i ładu przestrzennego powiatu.</li> </ul> <p>– Cel strategiczny 2.: Zwiększanie dochodów z działalności turystycznej w powiecie cieszyńskim prowadzone zgodnie z zasadami zrównoważonego rozwoju</p> <ul style="list-style-type: none"> <li>• Cel operacyjny 2.1.: Promowanie rozwoju agroturystyki w powiecie cieszyńskim,</li> <li>• Cel operacyjny 2.3.: Tworzenie infrastruktury technicznej dla turystyki z zachowaniem zasad zrównoważonego rozwoju.</li> </ul> <p>– Cel strategiczny 3.: Promowanie i podnoszenie prestiżu powiatu cieszyńskiego w skali kraju i Europy poprzez wzmacnianie działań mających na celu zachowanie przyrody</p> <ul style="list-style-type: none"> <li>• Cel operacyjny 3.5.: „Sterowanie” ruchem turystycznym,</li> <li>• Cel operacyjny 3.7.: Uporządkowanie gospodarki odpadami,</li> <li>• Cel operacyjny 3.8.: Wspieranie działań organizacji pozarządowych.</li> </ul> <p>Ochrona zdrowia i pomoc społeczna</p> <p>– Cel strategiczny 2.: Dostosowanie pomocy społecznej do standardów unii europejskiej.</p> <ul style="list-style-type: none"> <li>• Cel operacyjny 2.1.: Rozwinięcie różnorodnych form pomocy środowiskowej dla osób potrzebujących,</li> <li>• Cel operacyjny 2.3.: Stworzenie nowoczesnego systemu pomocy dziecku i rodzinie,</li> <li>• Cel operacyjny 2.4.: Likwidacja barier dla niepełnosprawnych na terenie powiatu cieszyńskiego,</li> <li>• Cel operacyjny 3.2.: Tworzenie form współpracy środowisk działających w sferze pomocy społecznej,</li> <li>• Cel operacyjny 3.4.: Wspieranie działań organizacji pozarządowych.</li> </ul> <p>Przedsiębiorczość</p> <p>– Cel strategiczny 1.: Stworzenie warunków do rozwoju przedsiębiorczości</p> <ul style="list-style-type: none"> <li>• Cel operacyjny 1.4.: Tworzenie warunków inwestycyjnych dla rozwoju lokalnej przedsiębiorczości,</li> <li>• Cel operacyjny nr 1.6.: Wspieranie działań organizacji pozarządowych.</li> </ul> <p>– Cel strategiczny 3. Osiągnięcie zdecydowanej poprawy dostępności komunikacyjnej regionu oraz ochrony środowiska, warunkujących rozwój przedsiębiorczości</p> <ul style="list-style-type: none"> <li>• Cel operacyjny 3.2.: Modernizacja infrastruktury drogowej śląska cieszyńskiego.</li> </ul>
--

Źródło: opracowanie własne

## 2.2 Opis powiązań LPR z dokumentami strategicznymi gminy

Niniejszy LPR tworzy płaszczyznę zgodności pomiędzy poszczególnymi dokumentami z różnych dziedzin funkcjonowania społeczności lokalnej i samorządu.

Tabela 2 Spójność LPR z dokumentami strategicznymi gminy.

### Komplementarność z dokumentami na poziomie gminnym

#### Strategia Rozwoju Gminy Istebna do roku 2020

Dokument wpisuje się w następujące domeny Strategii:

- Domena strategiczna I Rozwój podstawowej infrastruktury i środowiska,
- Domena strategiczna II Rozwój zasobów ludzkich gminy Istebna,
- Domena strategiczna III Folklor, który żyje - rozwój potencjału turystycznego.

Cel strategiczny rewitalizacji 1. Integracja społeczna środowisk marginalizowanych i dysfunkcyjnych jest zgodny z domeną strategiczną II Rozwój zasobów ludzkich gminy Istebna i wpisuje się w następujące cele operacyjne domeny strategicznej II:

- II.1. Cel operacyjny: Edukacja i kultura, który uwzględni m.in. powstanie świetlic kulturalnych w oparciu o istniejące placówki (Zadanie II.1.3.)
- II.2. Cel operacyjny: Rozwój lokalnego społeczeństwa informacyjnego, w ramach którego budowane będzie trwałe partnerstwo na rzecz rozwiązywania problemów społecznych i kapitału społecznego (Zadanie II.2.7.) oraz systematyczna realizacja zadań zawartych w Gminnej Strategii Rozwiązywania Problemów Społecznych (Zadanie II.2.8.).

#### Komplementarność z dokumentami na poziomie gminnym

Cel strategiczny rewitalizacji 2. Modernizacja zdegradowanej infrastruktury technicznej jest zgodny z domeną strategiczną I Rozwój podstawowej infrastruktury i środowiska. Ponadto jest tożsamy z następującymi celami operacyjnymi domeny strategicznej II:

- I.1. Cel operacyjny: Systematyczny rozwój sieci kanalizacyjnej, w tym poprzez rozwiązania przydomowe, a zwłaszcza poprzez poprawę stanu technicznego i utrzymanie funkcjonujących oczyszczalni ścieków (Zadanie I.1.1.), rozbudowę sieci kanalizacyjnej zgodnie z Koncepcją programowo-przestrzenną gospodarki wodno-ściekowej gminy Istebna (Zadanie I.1.2.), edukacją i działaniami kontrolnymi skupiającymi się na utrzymaniu wysokiej jakości środowiska w gminie Istebna (Zadanie I.1.4.),
- I.2. Cel operacyjny: Rozbudowa systemu dostarczania wody w gminie Istebna, w tym poprzez podnoszenie jakości istniejących stacji poboru wody i jej uzdatniania (Zadanie I.2.1.),
- I.3. Cel operacyjny: Rozwój i modernizacja systemu komunikacyjnego i parkingów w gminie Istebna, w tym poprzez wspieranie działań mających na celu dokończenie modernizacji dróg wojewódzkich 941 i 943 (Zadanie I.3.1.), wykonanie chodników dla pieszych (Zadanie I.3.3), podjęcie działań mających na celu oświetlenie dróg powiatowych (Zadanie I.3.5.), rozwój i modernizację dróg gminnych (Zadanie I.3.6.).

Ponadto przedsięwzięcia rewitalizacji wpisują się także w domenę strategiczną III Folklor, który żyje – rozwój potencjału turystycznego, a konkretnie w cel operacyjny:

- III.2. Cel operacyjny: Infrastruktura i informacja turystyczna, w ramach którego planowane jest zagospodarowanie amfiteatru jako centrum kulturalnego i turystycznego funkcjonującego cały letni sezon (Zadanie III.2.1.) oraz powstanie jednolitej małej infrastruktury towarzyszącej przy atrakcjach turystycznych oraz w ramach szlaków turystycznych (Zadanie III.2.8.)

Cel strategiczny rewitalizacji 3. Poprawa bezpieczeństwa środowiskowego i ekologicznego jest zgodny z domeną strategiczną I Rozwój podstawowej infrastruktury i środowiska, a konkretnie wpisuje się w następujące cele operacyjne:

- I.1. Cel operacyjny: Systematyczny rozwój sieci kanalizacyjnej, w tym poprzez rozwiązania przydomowe, który zakłada rozbudowę sieci kanalizacyjnej zgodnie z Koncepcją programowo-przestrzenną gospodarki wodno-ściekowej gminy Istebna (Zadanie I.1.2.), tym samym przyczyniając się do ochrony wód podziemnych i powierzchniowych na terenie gminy. Kolejnym z zadań w ramach celu operacyjnego jest edukacja i działania kontrolne skupiające się na utrzymaniu wysokiej jakości środowiska w gminie Istebna (Zadanie I.1.4.).

#### Gminna Strategia Rozwiązywania Problemów Społecznych w Gminie Istebna na lata 2016-2022

Cele strategiczne rewitalizacji tożsame są z celami strategicznymi zawartymi w Gminnej Strategii Rozwiązywania Problemów Społecznych w Gminie Istebna na lata 2016-2022.

Cel strategiczny rewitalizacji 1. Integracja społeczna środowisk marginalizowanych i dysfunkcyjnych wpisuje się w następujące cele strategiczne i operacyjne Gminnej Strategii Rozwiązywania Problemów Społecznych w Gminie Istebna na lata 2016-2022:

Obszar Bezpieczeństwo publiczne

- Cel strategiczny: Poprawa bezpieczeństwa publicznego
  - Cel operacyjny: Ograniczenie problemu narkomanii,
  - Cel operacyjny: Ograniczenie problemu przemocy w rodzinie.

Obszar Edukacja i rynek pracy

- Cel strategiczny: Zmniejszenie stopy bezrobocia
  - Cel operacyjny: Zmiana profilu osób bezrobotnych w celu zwiększenia możliwości pomocy udzielanej osobom bezrobotnym przez PUP.

Obszar zdrowie, niepełnosprawność i osoby starsze

- Cel strategiczny: Integracja i aktywizacja osób niepełnosprawnych i ich środowiska poprzez stworzenie spójnego systemu wsparcia
  - Cel operacyjny: Ułatwienie dostępu do infrastruktury,
  - Cel operacyjny: Rozwój i uruchomienie usług społecznych.
- Cel strategiczny: Poprawa funkcjonowania osób starszych w środowisku lokalnym
  - Cel operacyjny: Aktywizacja i zagospodarowanie czasu wolnego.

Obszar pomoc i integracja społeczna

- Cel strategiczny: Wsparcie rodzin problemowych
  - Cel operacyjny: Wsparcie rodzin z problemem bezrobocia.
- Cel strategiczny: Wsparcie rodzin z funkcji opiekuńczo-wychowawczej

## Komplementarność z dokumentami na poziomie gminnym

- Cel operacyjny: Poprawa funkcjonowania rodziny.
- Cel strategiczny: Wsparcie rodzin z problemami uzależnień
  - Cel operacyjny: Objęcie opieką rodzin z problemami uzależnień w kategoriach społecznych.

Cel strategiczny rewitalizacji 2. Modernizacja zdegradowanej infrastruktury technicznej jest zgodny z następującymi celami strategicznymi i operacyjnymi Gminnej Strategii Rozwiązywania Problemów Społecznych w Gminie Istebna na lata 2016-2022:

Obszar Kultura, sport, turystyka, infrastruktura

- Cel strategiczny: Dbłość o rozwój infrastruktury z uwzględnieniem potrzeb mieszkańców i turystów w celu stworzenia warunków dalszego rozwoju lokalnego i turystycznego
  - Cel operacyjny: Dbłość o środowisko naturalne,
  - Cel operacyjny: Poprawa stanu infrastruktury.

Cel strategiczny rewitalizacji 3. Poprawa bezpieczeństwa środowiskowego i ekologicznego jest zgodny z następującym celem strategicznym i operacyjnym Gminnej Strategii Rozwiązywania Problemów Społecznych w Gminie Istebna na lata 2016-2022:

Obszar Kultura, sport, turystyka, infrastruktura

- Cel strategiczny: Dbłość o rozwój infrastruktury z uwzględnieniem potrzeb mieszkańców i turystów w celu stworzenia warunków dalszego rozwoju lokalnego i turystycznego
  - Cel operacyjny: Dbłość o środowisko naturalne.

## Studium Uwarunkowań i Kierunków Zagospodarowania Przestrzennego Gminy Istebna

Zasadniczym celem Studium Uwarunkowań i Kierunków Zagospodarowania Przestrzennego Gminy Istebna jest umożliwienie prowadzenia spójnej polityki przestrzennej, powiązanej z rozwojem gospodarczym i społecznym, z zachowaniem zasad zrównoważonego rozwoju. Studium wskazuje potencjał rozwoju przestrzennego, możliwości zagospodarowania nowych terenów oraz stopień przekształceń istniejącego zagospodarowania, a także konieczność ochrony obszarów i obiektów wartościowych. Założenia Studium są zgodne z celem strategicznym rewitalizacji 2. Modernizacja zdegradowanej infrastruktury technicznej, który ma to wymiar przestrzenno-funkcjonalny oraz techniczny i traktuje o wykreowaniu reprezentacyjnej przestrzeni publicznej integrującej mieszkańców, zachowującej dziedzictwo historyczne i kulturowe, rozwoju nowych funkcji kulturalnych i społecznych przy wykorzystaniu dostępnych terenów i obiektów, oraz modernizacji i zachowaniu cennych historycznie układów zabudowy.

*Źródło: opracowanie własne*

Biorąc pod uwagę scharakteryzowane powyżej dokumenty wraz z celami należy stwierdzić, iż Lokalny Program Rewitalizacji Gminy Istebna jest zintegrowany oraz komplementarny wobec planistycznej i strategicznej dokumentacji na poziomie gminnym.

### 3. Analiza porównawcza

#### 3.1 Analiza czynników społecznych

##### 3.1.1 Dobór kryteriów delimitacji obszarów zdegradowanych – czynniki społeczne

Kluczowa z punktu widzenia rewitalizacji sfera społeczna została poddana analizie, dzięki której wyprowadzono wskaźniki pokazujące kondycję poszczególnych jednostek statystycznych. Analiza dostępnych danych pozwoliła zdefiniować 6 czynników społecznych uznanych jako kryteria umożliwiające delimitację obszarów zdegradowanych w gminie Istebna.

Tabela 3 Kryteria delimitacji obszarów zdegradowanych – czynniki społeczne

	Wskaźnik	Opis	Uzasadnienie wyboru
1.	Ogólna liczba przestępstw w przeliczeniu na 100 mieszkańców obszaru	Wskaźnik opisujący poziom bezpieczeństwa na danym obszarze, skupia się na prezentacji danych dotyczących poważnych naruszeń prawa. Zmienna prezentowana w formie przeliczeniowej pokazującej udział przestępstw na obszarze w liczbie przestępstw ogółem. Źródło danych: Komisariat Policji w Wiśle	Wskaźnik ujawnia poziom odczuwanego bezpieczeństwa na danym terenie, co wpływa na jego wizerunek i potencjał społeczny terenu
2.	Nietrzeźwi kierowcy na 100 mieszkańców obszaru	Wskaźnik opisujący bezpieczeństwa na danym obszarze z punktu widzenia bezpieczeństwa na drogach, skupia się na prezentacji danych dotyczących skali problemu nietrzeźwych kierowców. Zmienna prezentowana w formie przeliczeniowej pokazującej liczbę zatrzymanych nietrzeźwych kierowców na obszarze w przeliczeniu na 100 mieszkańców. Źródło danych: Komisariat Policji w Wiśle	Wskaźnik ujawnia poziom bezpieczeństwa na drogach na danym terenie, co wpływa na jego wizerunek i potencjał społeczny terenu
3.	Przestępstwa narkotykowe w przeliczeniu na 100 mieszkańców obszaru	Wskaźnik opisujący bezpieczeństwa na danym obszarze z punktu natężenia i powszechności oraz dostępności do środków psychoaktywnych. Zmienna prezentowana w formie przeliczeniowej pokazującej liczbę przestępstw narkotykowych na obszarze w przeliczeniu na 100 mieszkańców. Źródło danych: Komisariat Policji w Wiśle	Wskaźnik ujawnia poziom zagrożenia przestępstwami narkotykowymi na danym terenie, co wpływa na jego wizerunek i potencjał społeczny terenu
4.	Liczba osób wobec których istnieje podejrzenie że są dotknięte przemocą w przeliczeniu na 100 mieszkańców obszaru	Wskaźnik opisujący bezpieczeństwa na danym obszarze z punktu przemocy. Zmienna prezentowana w formie przeliczeniowej pokazującej liczbę osób wobec których istnieje podejrzenie że są dotknięte przemocą w przeliczeniu na 100 mieszkańców. Źródło danych: Komisariat Policji w Wiśle	Wskaźnik ujawnia poziom zagrożenia przemocą domową na danym terenie, co wpływa na jego wizerunek i potencjał społeczny terenu
5.	Liczba bezrobotnych w przeliczeniu na 100 mieszkańców obszaru	Wskaźnik skupiający się na ocenie sytuacji społeczności obszaru na lokalnym rynku pracy. Zmienna prezentowana w formie przeliczeniowej pokazującej liczbę osób bezrobotnych na 100 mieszkańców. Źródło danych: PUP	Wskaźnik pozwala ocenić poziom bezrobocia, które stanowi podstawowe źródło problemów o charakterze społecznym.
6.	Liczba klientów GOPS w przeliczeniu na 100 mieszkańców obszaru	Wskaźnik obrazujący potrzeby lokalnej społeczności w zakresie zinstytucjonalizowanej pomocy społecznej uwzględniający liczbę klientów GOPS. Zmienna prezentowana w formie przeliczeniowej na 100 mieszkańców. Źródło danych: GOPS	Wskaźnik pozwala ocenić poziom ubóstwa, które obok bezrobocia stanowi podstawowe źródło problemów o charakterze społecznym

Źródło: opracowanie własne

### 3.1.2 Analiza GRID

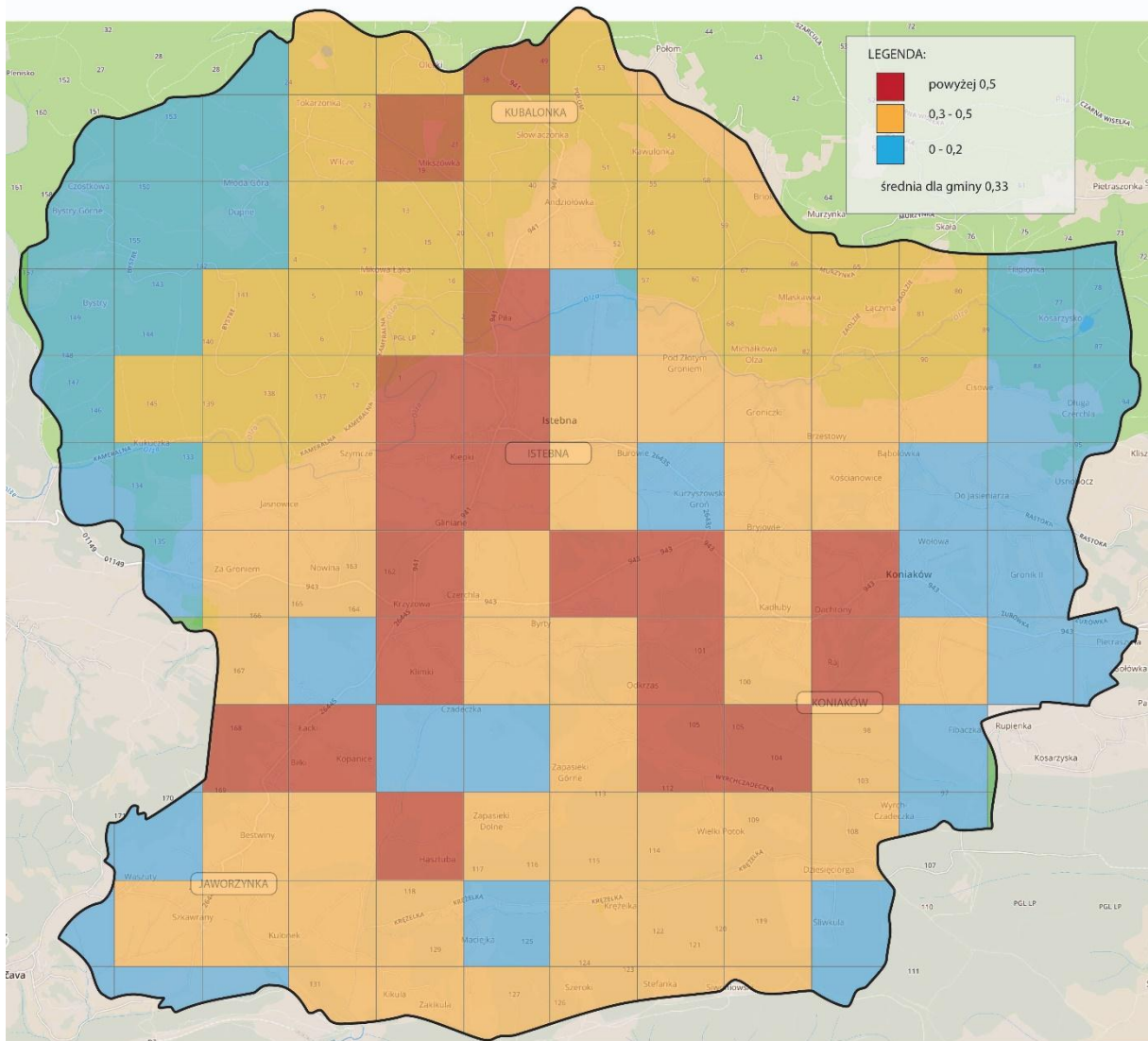
Prezentacja przestrzennego rozkładu wskaźników ma istotne znaczenie dla delimitacji obszarów zdegradowanych, gdyż w warstwie opisowej nie zawsze czynnik kumulacji jest łatwy do zaprezentowania. Koncentracja zjawisk negatywnych występująca na danym obszarze nie zawsze obejmuje w całości ulice czy dzielnice, dlatego „mapowanie” wskaźników ułatwia obserwację nasilania się zjawiska i jego tendencji przestrzennych.

Wysoki poziom zdegradowania sfery społecznej danego obszaru stanowi podstawowy czynnik wskazujący konieczność działań rewitalizacyjnych.

Bardzo istotnym elementem problemowym identyfikowanym w gminie Istebna w sferze społecznej jest przestępczość, która implikuje niekorzystną sytuację materialną rodzin i niepożądane zachowania społeczne. W roku 2015 w Komisariat Policji w Wiśle odnotował 39 przestępstw na terenie gminy. Tym samym ogólna liczba przestępstw w przeliczeniu na 100 mieszkańców gminy wyniosła 0,33. Poniższa grafika obrazuje rozkład przestrzenny wskaźnika. Największa liczba przestępstw była identyfikowana wokół głównych szlaków komunikacyjnych, w centrach wsi wchodzących w skład gminy. Analiza poniższego rozkładu wskazuje na dwa obszary istotnej kumulacji wartości analizowanego wskaźnika są nimi Kubalonka oraz obszary położone w centrach wsi. Ze względu na brak nazw ulic w gminie na potrzeby opracowania i analizy posługujemy się zwyczajowo przyjętą nomenklaturą.



Grafika 1 Ogólna liczba przestępstw w przeliczeniu na 100 mieszkańców obszaru

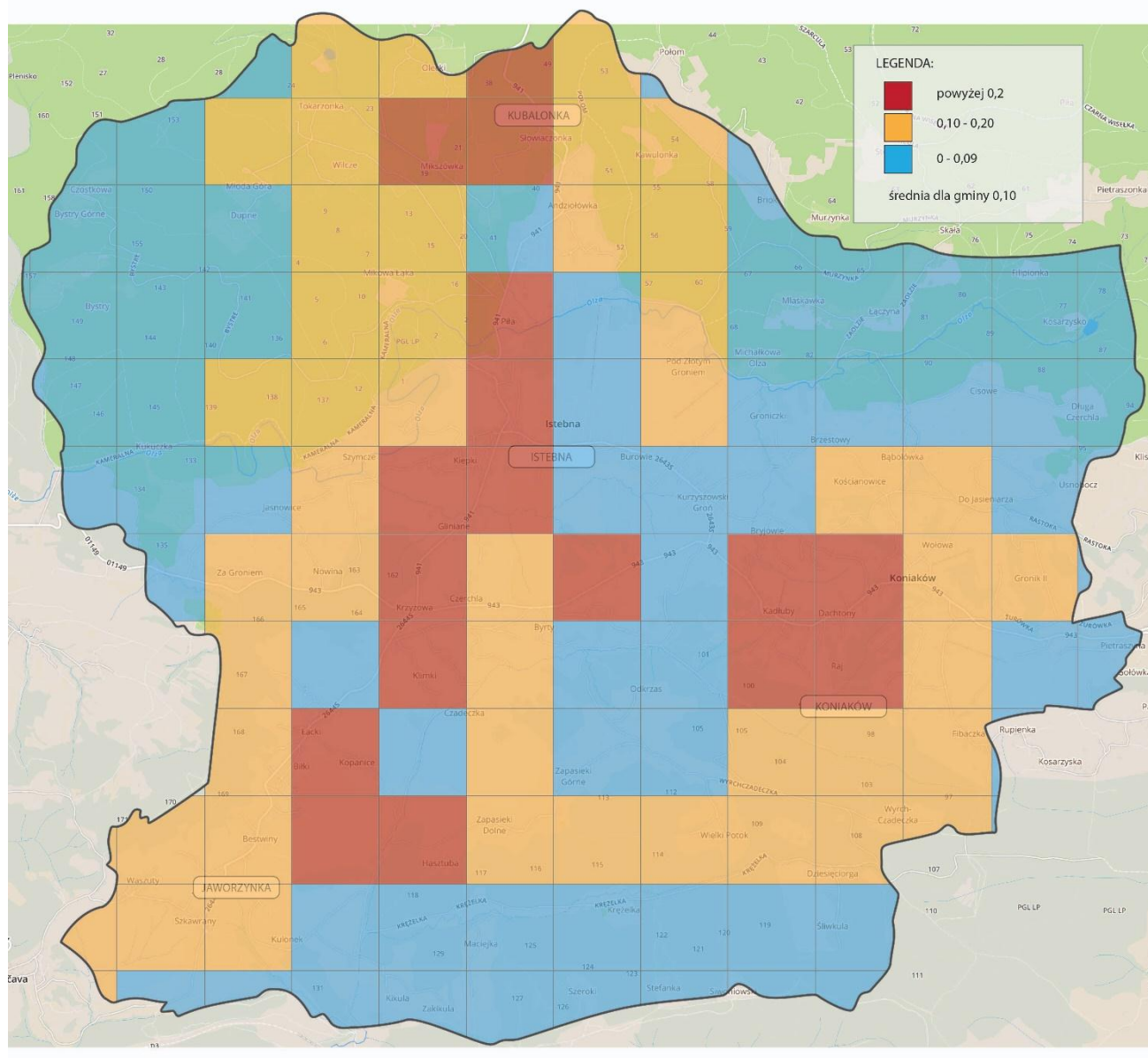


Źródło: opracowanie własne



Poza ogólną liczbą przestępstw czynnikiem specyficznym dla gminy jest istotne zagrożenie powodowane w ruchu drogowym przez nietrzeźwych kierowców, wskazany komponent z jednej strony wpływa na poczucie bezpieczeństwa mieszkańców, szczególnie tych mieszkających w pobliżu głównych szlaków komunikacyjnych, z drugiej natomiast ma charakter bezpośrednio związany z łamaniem prawa. W roku 2015 Komisariat Policji w Wiśle odnotował 12 omawianych zdarzeń na terenie gminy. Tym samym ogólna liczba przestępstw w przeliczeniu na 100 mieszkańców gminy wyniosła 0,10. Poniższa grafika obrazuje rozkład przestrzenny wskaźnika. Największa liczba przestępstw była identyfikowana wokół głównych szlaków komunikacyjnych oraz w bezpośrednich okolicach punktów gastronomicznych i handlowych (głównie centra wsi oraz Kubalonka).

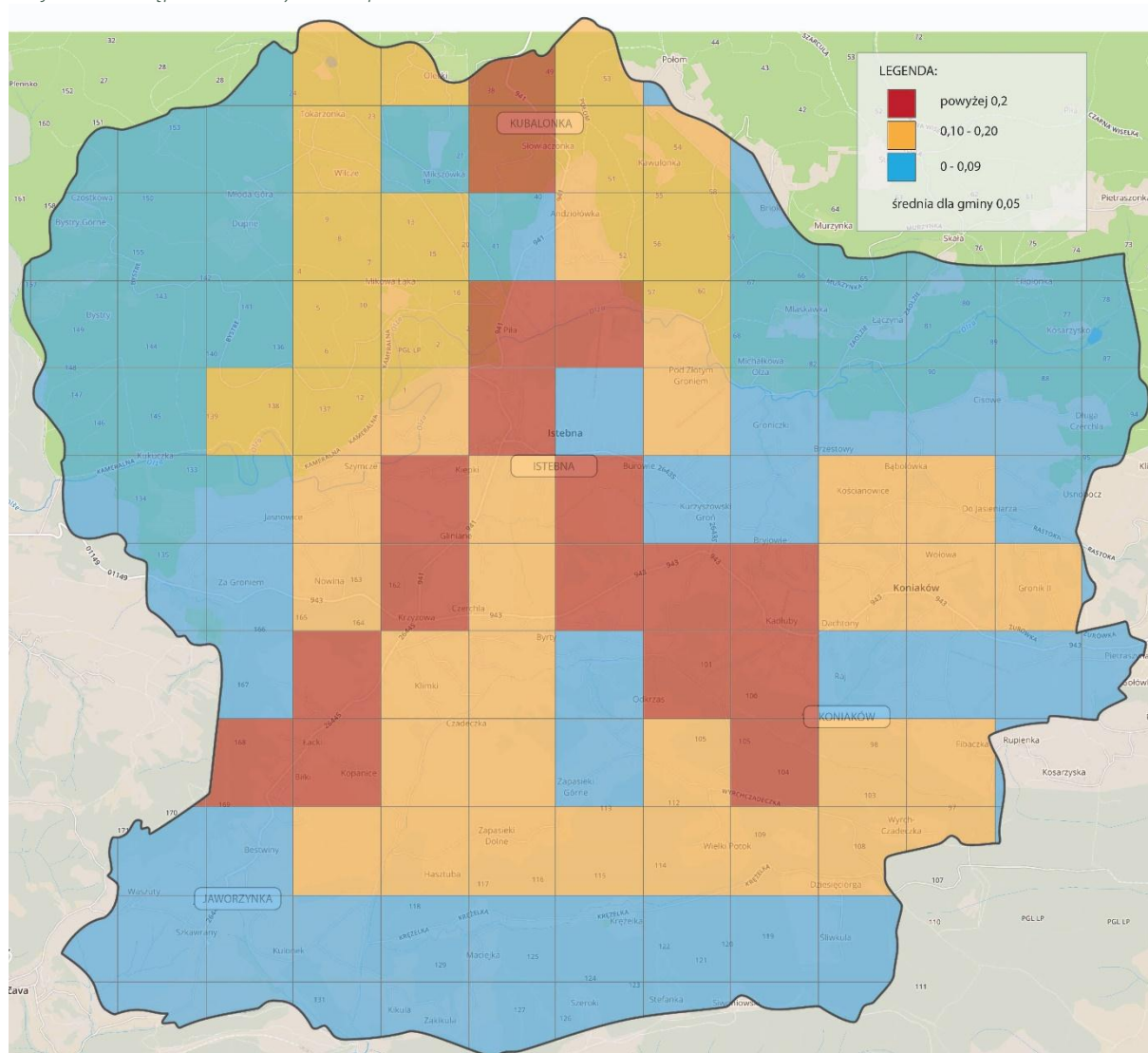
Grafika 2 Nietrzeźwi kierowcy na 100 mieszkańców obszaru



Źródło: opracowanie własne

Trzecią specyficzną zmienną, którą poddano analizie przestrzennej są przestępstwa narkotykowe, które pokazują w istocie obszary koncentracji zjawiska będącego w znacznej mierze kluczowym zagrożeniem dla dzieci i młodzieży. Liczba przestępstw narkotykowych w przeliczeniu na 100 mieszkańców w gminie Istebna wynosi 0,05. Poniższa grafika obrazuje rozkład przestrzenny wskaźnika. Zjawisko jest najczęściej identyfikowane w sąsiedztwie głównych dróg (co wynika z zagęszczenia terenu oraz z układu urbanistycznego, który jest klasyczną ulicówką z przylegającymi do niej przysiółkami). Analiza poniższego rozkładu wskazuje na dwa obszary istotnej kumulacji wartości analizowanego wskaźnika są nimi Kubalonka oraz obszary położone w centrach wsi.

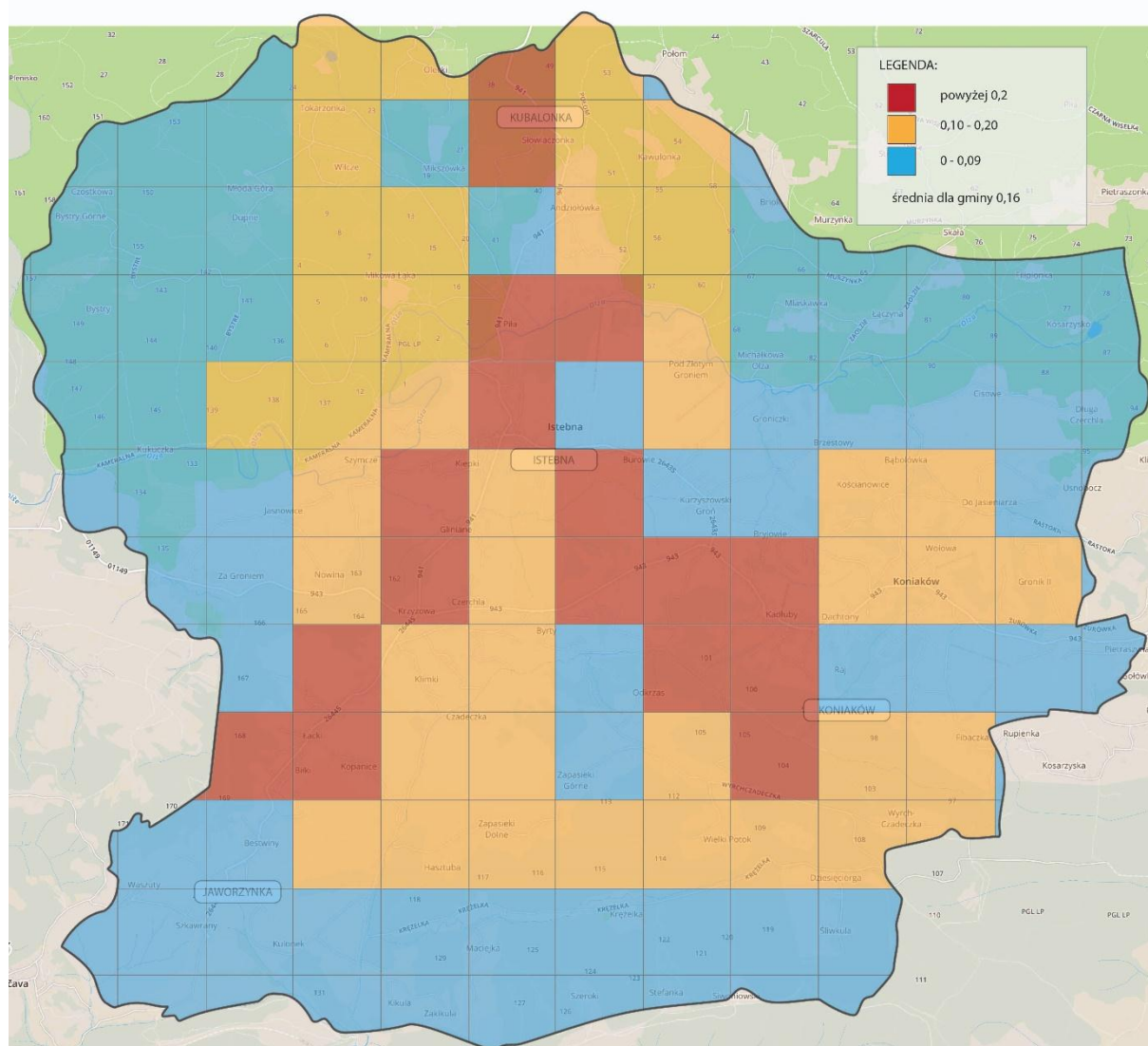
Grafika 3 Przestępstwa narkotykowe w przeliczeniu na 100 mieszkańców obszaru



Źródło: opracowanie własne

Ważnym aspektem analizy zjawisk społecznych jest kwestia przemocy. W roku 2015 Komisariat Policji w Wiśle odnotował 19 przypadków podejrzenia dotknięcia przemocą w całej gminie Istebna. Tym samym wskaźnik liczby osób wobec których istnieje podejrzenie, że są dotknięte przemocą w przeliczeniu na 100 mieszkańców kształtuje się na poziomie 0,16. Poniższa grafika obrazuje rozkład przestrzenny wskaźnika. Warto podkreślić, że zjawisko przemocy domowej w społecznościach silnie konserwatywnych jest zjawiskiem często ukrywanym, natomiast analiza wskazuje głównie na obszary o dużej gęstości zaludnienia, korelując z omawianymi już danymi.

Grafika 4 Liczba osób wobec których istnieje podejrzenie że są dotknięte przemocą w przeliczeniu na 100 mieszkańców obszaru

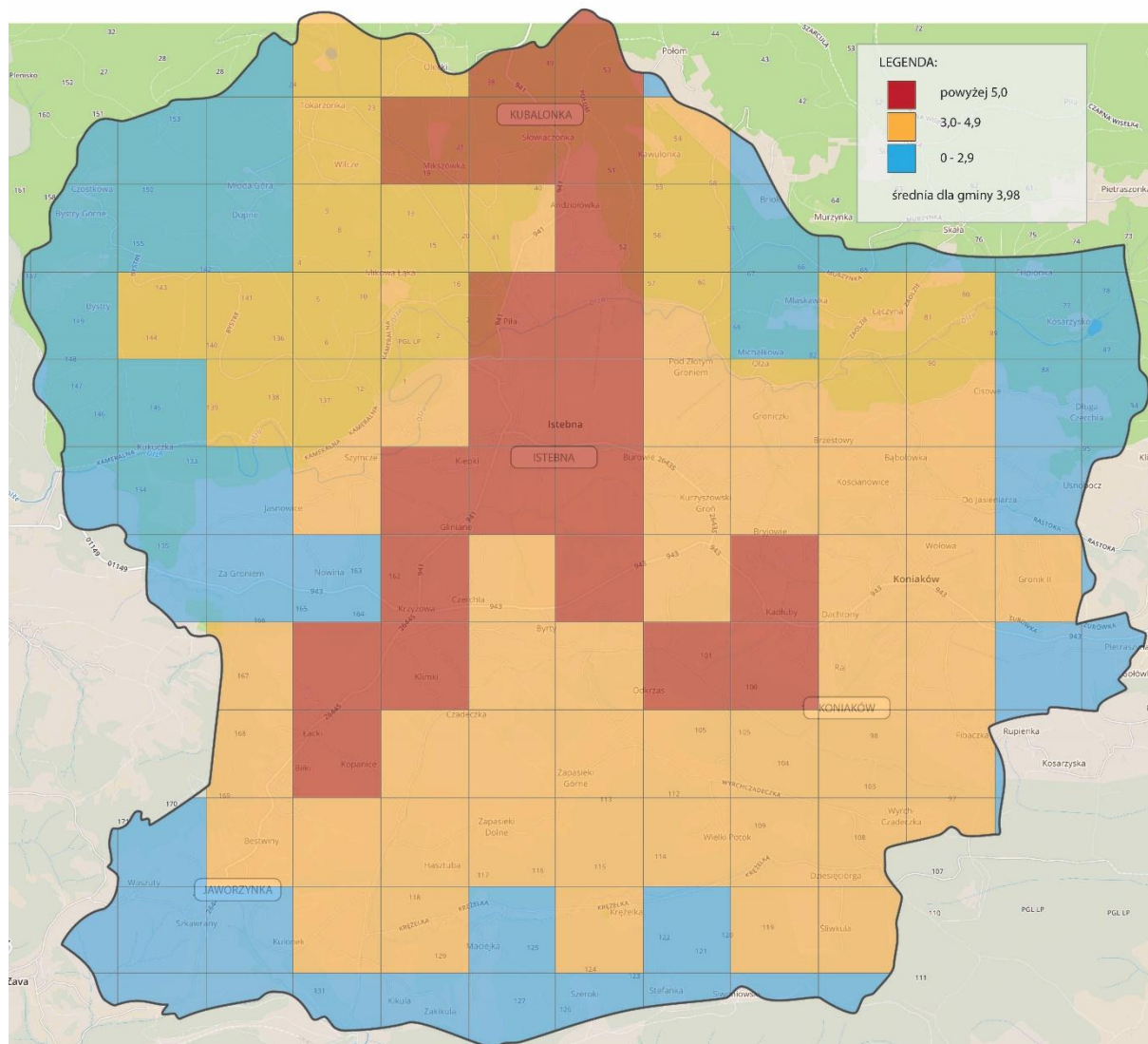


Źródło: opracowanie własne



Zjawisko bezrobocia to poza zagadnieniami bezpieczeństwa i ubóstwa podstawowy miernik degradacji obszaru. W 2015 roku na terenie gminy Istebna odnotowano 478 bezrobotnych (dane Powiatowego Urzędu Pracy w Cieszynie), a wskaźnik liczby bezrobotnych w przeliczeniu na 100 mieszkańców kształtuje się na poziomie 3,98. Poniższa grafika przedstawia rozkład przestrzenny zjawiska. Wskaźnik wskazujący na wartość powyżej 5,0 obejmuje niemal całość terenów w bezpośrednim sąsiedztwie głównych dróg przecinających teren gminy (jedynie część Koniakowa cechuje się korzystniejszą sytuacją). Warto podkreślić, że zjawisko bezrobocia silnie koreluje ze zjawiskiem przestępczości.

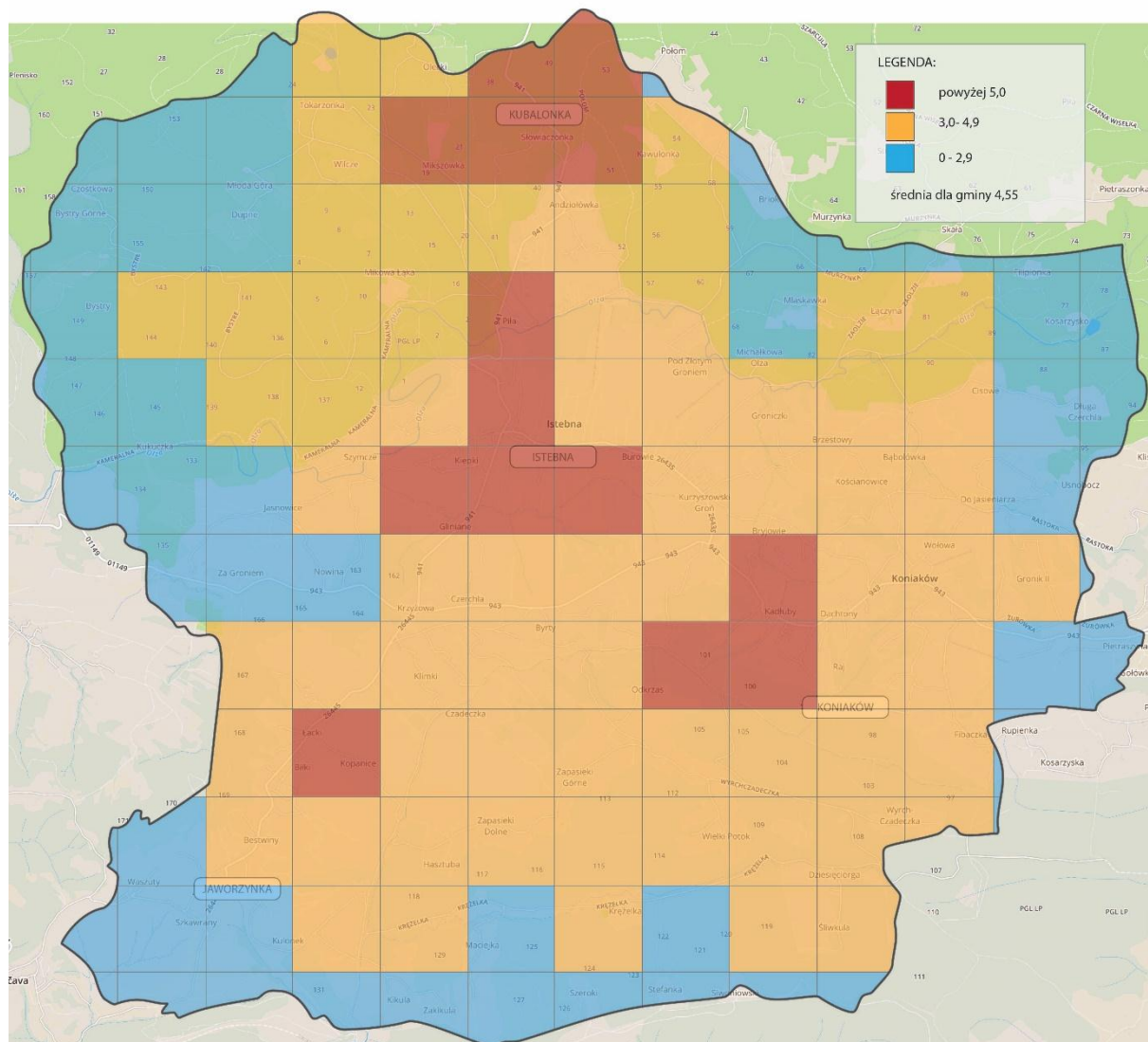
Grafika 5 Liczba bezrobotnych w przeliczeniu na 100 mieszkańców obszaru



Źródło: opracowanie własne

Zjawisko ubóstwa to poza zagadnieniami bezpieczeństwa i bezrobocia podstawowy miernik degradacji obszaru. W 2015 roku na terenie gminy Istebna odnotowano 209 klientów pomocy społecznej (dane Gminnego Ośrodka Pomocy Społecznej w Istebnej), a wskaźnik liczby klientów GOPS w przeliczeniu na 100 mieszkańców kształtuje się na poziomie 4,55. Warto podkreślić, że zjawisko ubóstwa silnie koreluje ze zjawiskiem bezrobocia.

Grafika 6 Liczba klientów GOPS w przeliczeniu na 100 mieszkańców obszaru



Źródło: opracowanie własne

### 3.1.3 Podsumowanie analizy czynników społecznych – wyznaczenie obszarów zdegradowanych

Analiza sfery społecznej określonego obszaru, z punktu widzenia rewitalizacji uwzględnia zasadnicze problemy jakie dotyczą społeczność i które mają wpływ na jej niski status społeczny, ubóstwo, bezrobocie, konieczność korzystania ze świadczeń pomocy społecznej, zachowania niepożądane społecznie, często implikujące niski poziom bezpieczeństwa.

Powyższa analiza czynników ukazujących kondycję społeczną gminy Istebna w podziale na jednostki statystyczne (GRID) ukazuje, gdzie przestrzennie koncentrują się zjawiska kryzysowe. Wybrane do analizy wskaźniki, omówione i zaprezentowane na mapach, jednoznacznie wskazują tereny w gminie, których kondycja społeczna jest niska, co oznacza, że zamieszkująca je społeczność już dotknięta jest wykluczeniem społecznym, a na pewno jest tym zjawiskiem zagrożona.

Analiza czynników społecznych determinujących konieczność podjęcia działań rewitalizacyjnych pokazuje, że terenami szczególnie problemowymi, gdzie koncentrują się negatywne zjawiska społeczne i występuje tam zagrożenie ich nasilania się i rozprzestrzeniania, są rejony centralne (centra wsi)

– usytuowane wzdłuż głównych szlaków komunikacyjnych oraz obręb Kubalonki. Społeczność zamieszkująca wskazane obszary (centra wsi oraz Kubalonkę) szczególnie dotknięta jest problemem bezrobocia i w konsekwencji koniecznością korzystania z pomocy świadczonej przez Gminny Ośrodek Pomocy Społecznej w Istebnej. Ponadto obszary te charakteryzuje wysoki poziom przestępczości i popełnianych wykroczeń, co również determinuje jakość życia i wizerunek tych terenów.

Ponieważ czynniki społeczne ułożone są przestrzennie, a określone rejony są zdeterminowane funkcjonalnie (co wykazuje analiza tych czynników przedstawiona w kolejnych rozdziałach) zdecydowano się na wyznaczenie dwóch podobszarów zdegradowanych: Podobszar I – Centra wsi Istebnej, Koniakowa i Jaworzynki oraz Podobszar II – Kubalonka. Problemy społeczne jakimi dotknięte są osoby zamieszkujące te dwa zdegradowane podobszary w Istebnej są zasadniczo te same, jednak charakter przestrzenno-funkcjonalny terenów jest zróżnicowany, co stanowi argument dla wyodrębnienia tych obszarów.

Natomiast wykazany negatywny wymiar społeczny zarekomendowanych obszarów wskazuje, że wymagają one analizy porównawczej w kontekście pozostałych czynników rozwojowych, tj. kondycji gospodarczej, środowiskowej, przestrzenno-funkcjonalnej i technicznej.

## 3.2 Analiza pozostałych czynników rozwojowych

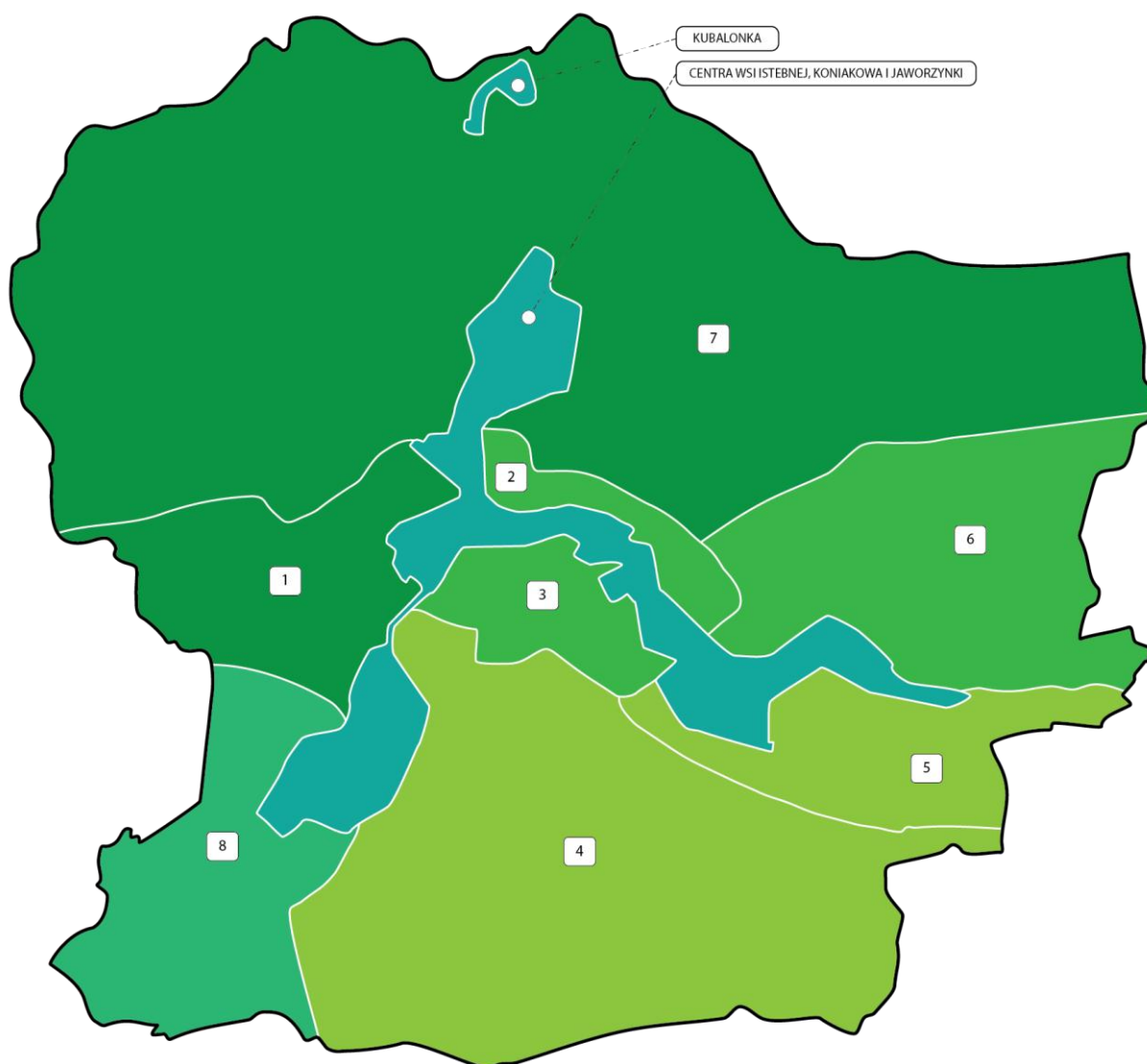
### 3.2.1 Dobór jednostek statystycznych

Dla poprawnej analizy pozostałych czynników rozwojowych, istotnych z perspektywy rewitalizacji, zdecydowano jako jednostki statystyczne przyjąć autorski podział skonstruowany w oparciu o okręgi wyborcze oraz wcześniej wyprowadzone w wyniku analizy sfery społecznej Podobszar I – Centra wsi Istebnej, Koniakowa i Jaworzynki oraz Podobszar II – Kubalonka. Zatem jednostkami statystycznymi dla analizy sfery gospodarczej, środowiskowej, funkcjonalno-przestrzennej i technicznej są:

- Podobszar I – Centra wsi Istebnej, Koniakowa i Jaworzynki,
- Podobszar II – Kubalonka,
- Obręb 1,
- Obręb 2,
- Obręb 3,
- Obręb 4,
- Obręb 5,
- Obręb 6,
- Obręb 7,
- Obręb 8.

Poniższa grafika prezentuje podział gminy Istebna na wskazane jednostki statystyczne. A w kolejnych podrozdziałach zostanie dokonana analiza wszystkich wyszczególnionych sfer.

Grafika 7 Wyznaczone jednostki/obróby statystyczne w gminie Istebna



Źródło: opracowanie własne

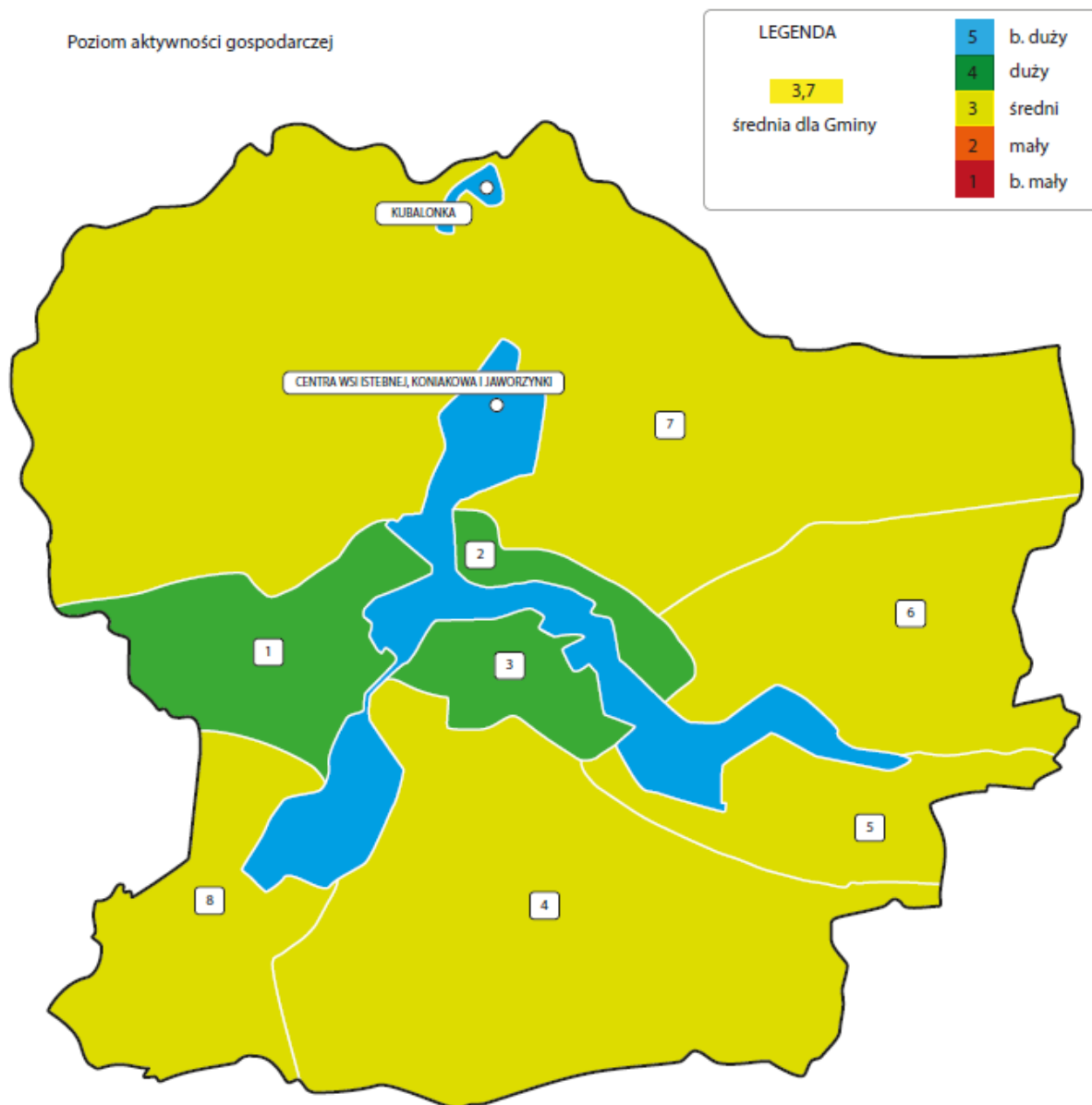
### 3.2.2 Analiza sfery gospodarczej

Analiza czynników rozwojowych ma charakter jakościowy i bazuje przede wszystkim na badaniach prowadzonych z mieszkańcami oraz spotkaniach warsztatowych. W kontekście analizy sfery gospodarczej opierano się również na dostępnych źródłach informacji publicznej (rejestr CEIDG). Biorąc pod uwagę konieczność agregowania danych poprzez stworzenie syntetycznego wskaźnika poziomu zdegradowania, na kartogramach natężenie zjawiska prezentuje się w uproszczonej formie za pomocą pięciostopniowej skali – przyjętej jednolicie dla wszystkich omawianych zmiennych we wszystkich porównywanych ze sobą sferach. Średni wskaźnik przedsiębiorczości dla gminy Istebna oscyluje na poziomie 3,7. Aktywność gospodarcza w obrębach porównywanych ze sobą jednostek cechuje się relatywnie wysokim poziomem, który stopniowo, wraz z oddaleniem od centrów wsi tworzących gminę, maleje. Podsumowując, dwa wytypowane wstępnie podobszary zdegradowane



nie cechują się znacznym poziomem degradacji w wymiarze gospodarczym, wprost przeciwnie - stanowią one obszar koncentracji usług oraz handlu.

Grafika 8 Wskaźnik aktywności gospodarczej



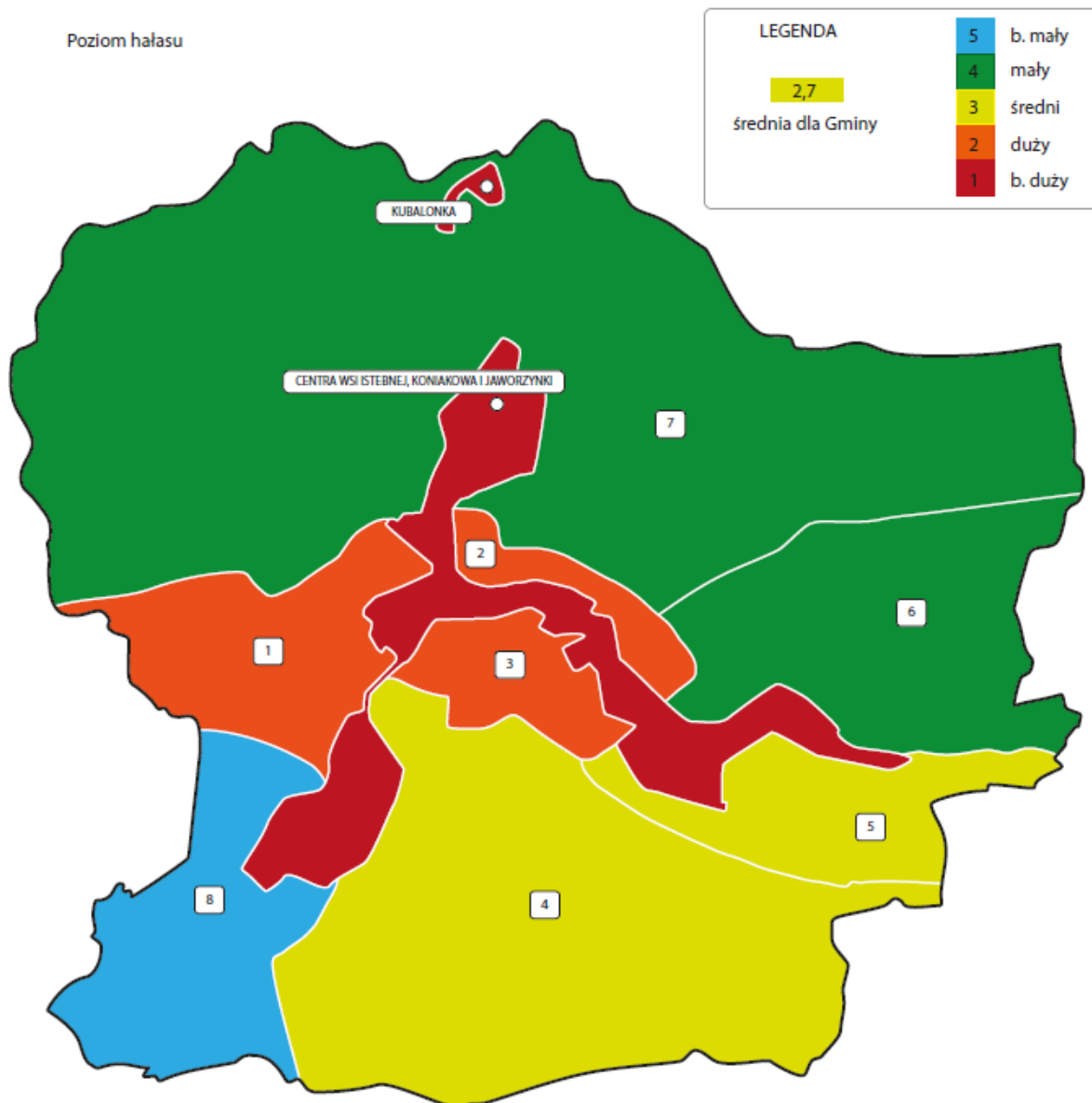
Źródło: opracowanie własne

### 3.2.3 Analiza sfery środowiskowej

W obrębie diagnozy i porównywania czynników w sferze środowiskowej dokonano analizy dwóch elementów. Pierwszym z nich jest hałas. Zmienne w zakresie akustyki i hałasu spowodowanego intensyfikacją ruchu turystycznego oraz tranzytowego zostały opracowane głównie w oparciu o dane jakościowe. Problem hałasu dotyczy głównie dwóch wyznaczonych podobszarów, ze względu na przebiegające w jego obrębie drogi wojewódzkie, w zasadzie nie posiadające żadnych

alternatywnych przebiegów. Identyfikowany hałas promieniście oddziałuje na pozostałe porównywane obręby.

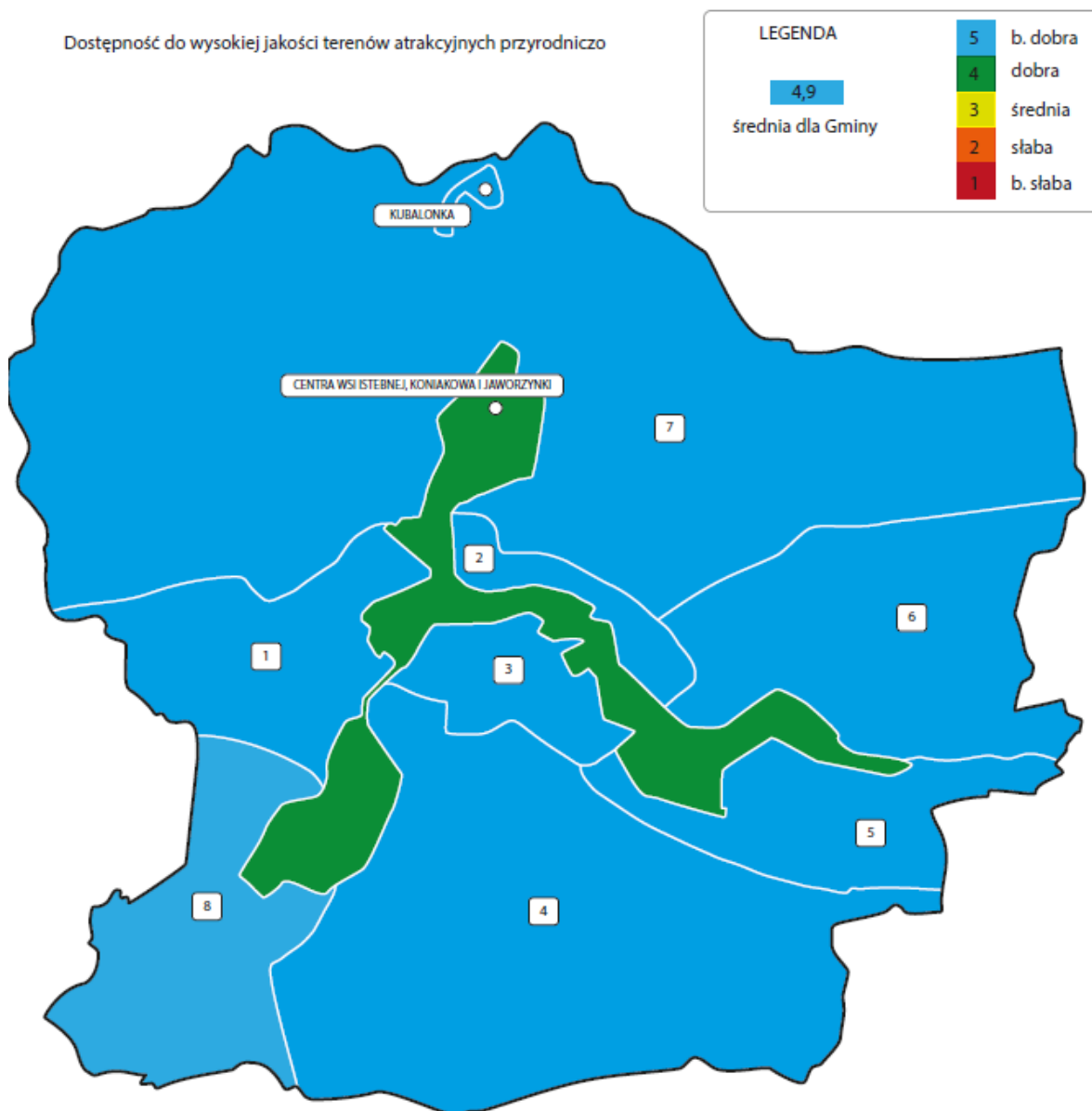
Grafika 9 Wskaźnik hałasu



Źródło: opracowanie własne

Kolejny poddany analizie wątek środowiskowy to zagregowany i skategoryzowany wskaźnik dostępności do obszarów atrakcyjnych przyrodniczo. Wartość średnia dla gminy jest bardzo wysoka i wynosi 4,9. Identyfikowana sytuacja jest bardzo dobra, za wyjątkiem jednego obszaru – jest nim podobszar I - centra wsi Istebnej, Koniakowa i Jaworzynki, który stanowi obszar silnej eksploatacji również gospodarczej. Niemniej z punktu widzenia rewitalizacji oba obszary wpisują się w zakres szeroko rozumianych potrzeb środowiskowych, które są istotne również z punktu widzenia funkcji turystycznych oraz związanych z ruchem turystycznym.

Grafika 10 Wskaźnik dostępności do obszarów atrakcyjnych przyrodniczo



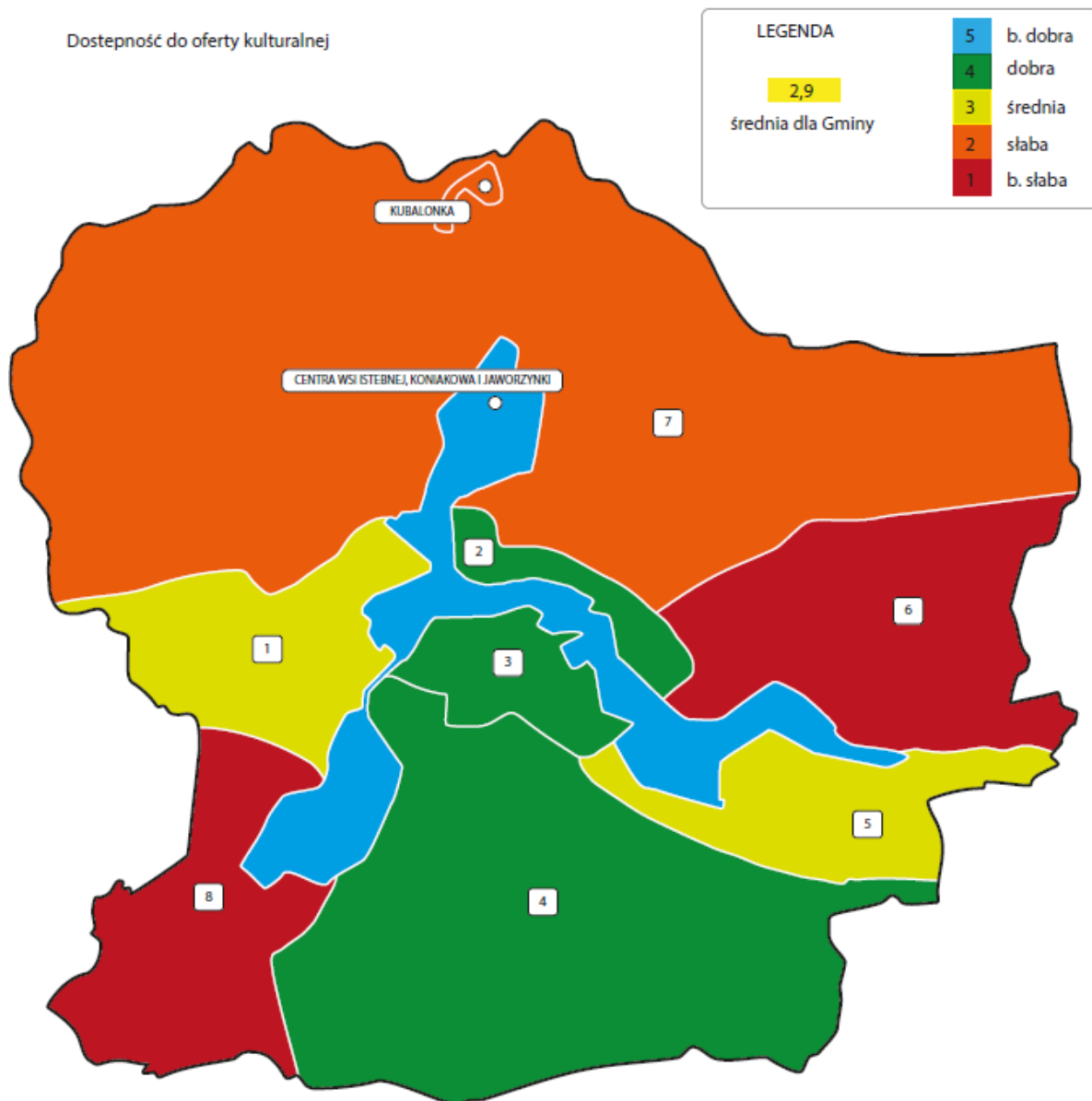
Źródło: opracowanie własne

### 3.2.4 Analiza sfery przestrzenno-funkcjonalnej

Sfera przestrzenno-funkcjonalna jest szerokim spektrum czynników wpisujących się z zagadnienia związane z urbanistyką. W związku z tradycyjnym układem gminy Istebna w ramach analizy skupiono się na braku dostępu do podstawowych usług lub ich niskiej jakości z punktu widzenia relacji gmina -mieszkaniec. Brano również pod uwagę elementy związane z dostępnością komunikacyjną. Pierwszym elementem poddanym analizie jest dostępność do oferty kulturalnej, która jest w dużej mierze warunkowana umiejscowieniem funkcjonalnym danego obszaru. Bez wątpliwości centra wsi i znajdujące się z sąsiedztwie obręby dominują nad obszarami peryferyjnymi o niskiej dostępności komunikacyjnej.

Ogólnie średnia dla całej gminy jest nieznacznie niższa od wskaźnika przeciętnego i kształtuje się na poziomie 2,9.

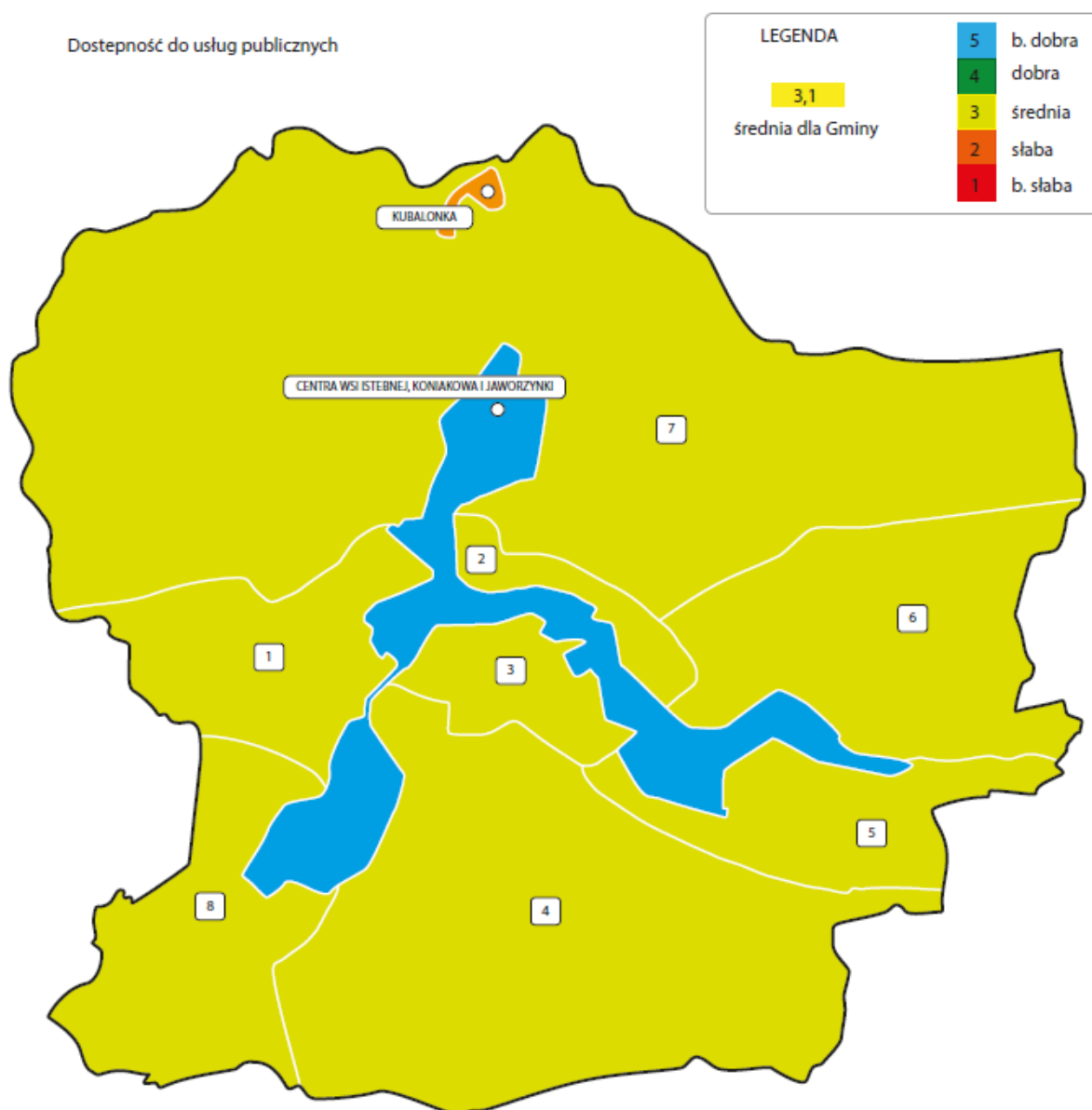
Grafika 11 Dostępność do oferty kulturalnej



Źródło: opracowanie własne

Drugi poddany analizie komponent to dostępność usług publicznych. Wartość średnia dla gminy kształtuje się na poziomie 3,1 ma w większości przeciętny charakter wynikający głównie z ukształtowania terenu oraz rozległości gminy. Koncentryczne umiejscowienie zdecydowanej większości podmiotów świadczących usługi publiczne premiuje centra wsi, jednocześnie negatywnie wpływa na sytuację obrębu Kubalonka cechującego się peryferyjnym położeniem. Niemniej podsumowując sferę funkcjonalno-przestrzenną należy podkreślić, iż nie stanowi ona dominującego zagadnienia dla wskazanych podobszarów.

Grafika 12 Dostępność do usług publicznych

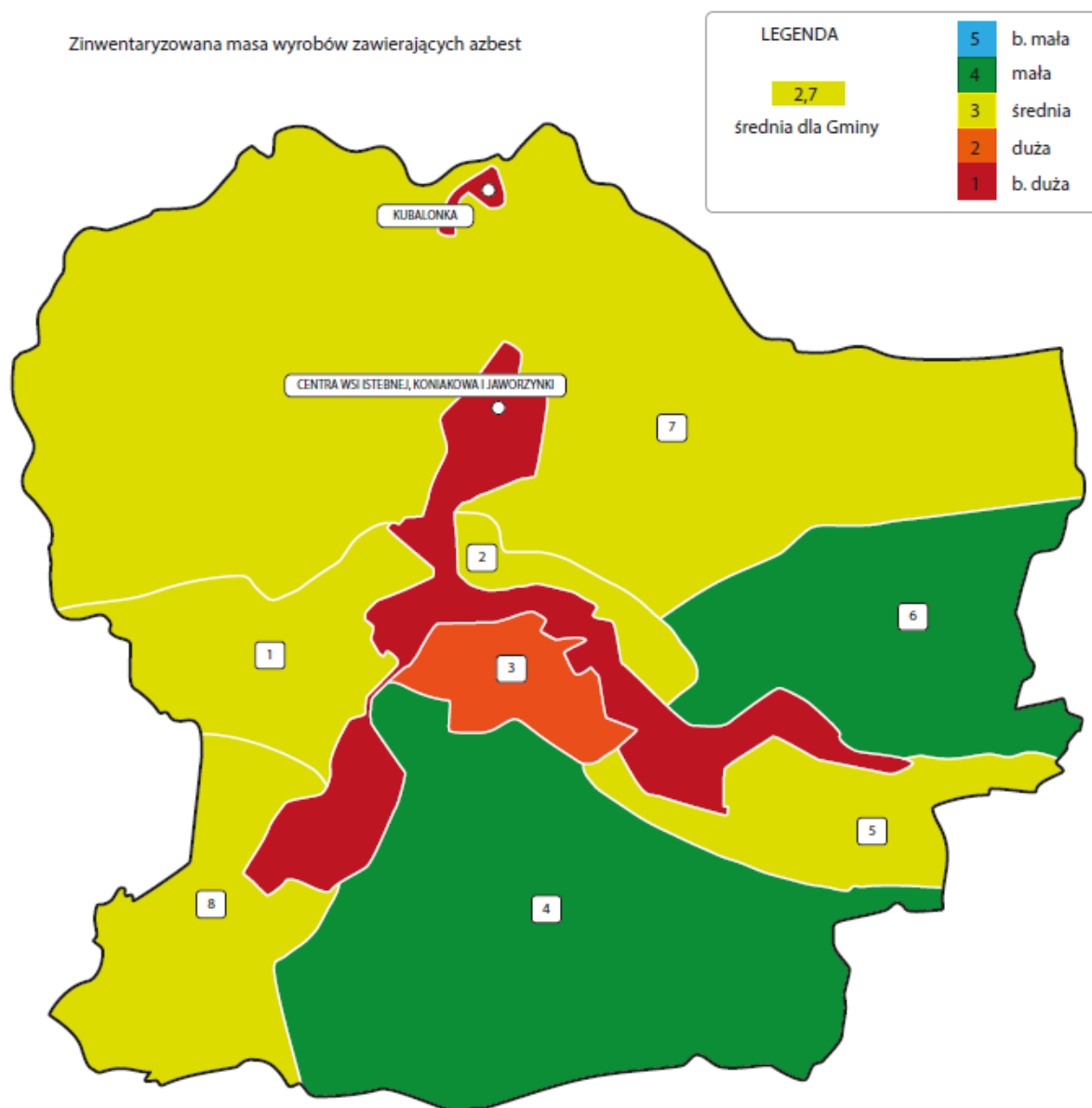


Źródło: opracowanie własne

### 3.2.5 Analiza sfery technicznej

Sfera techniczna to kluczowa sfera potrzeb w gminie, szczególnie w obrębach cechujących się gęstą zabudową oraz zagęszczeniem ludności. Wskaźnik odnoszący się do zinwentaryzowanej masy wyrobów zawierających azbest wynosi 2,7 (średnia dla gminy). Wstępnie wytypowane podobszary cechują się istotnym natężeniem problemu, który w istocie wprost wynika z koncentracji zabudowy na dwóch wzmiankowanych obszarach.

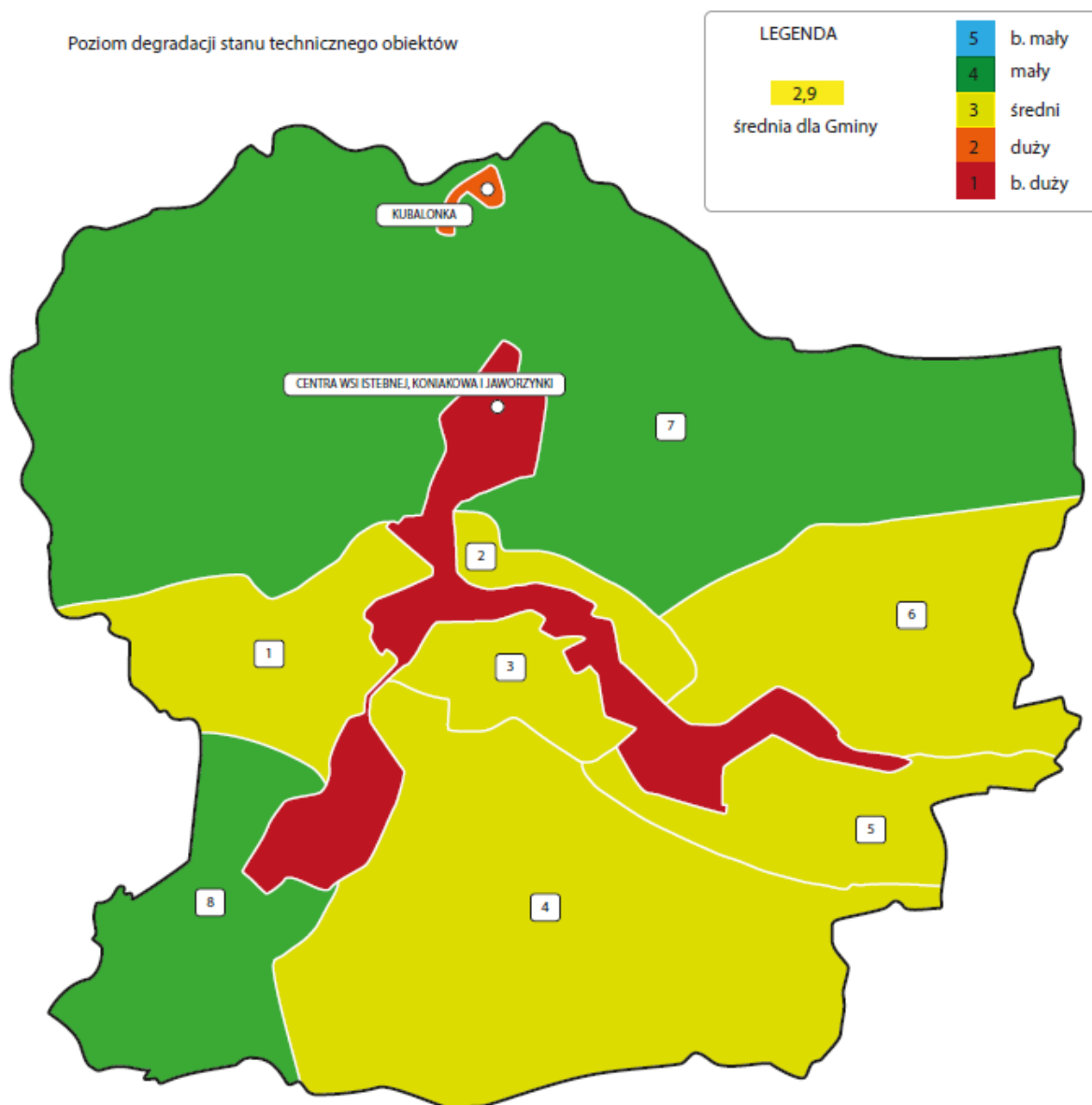
Grafika 13 Zinwentaryzowana masa wyrobów zawierających azbest



Źródło: opracowanie własne

Poziom degradacji stanu technicznego obiektów w gminie jest nieco niższy od przeciętnego – średnia dla całej gminy wynosi 2,9. Centra wsi oraz Kubalonka to tereny gdzie odnotowano problemy w tym zakresie oraz identyfikowano większe potrzeby inwestycyjne.

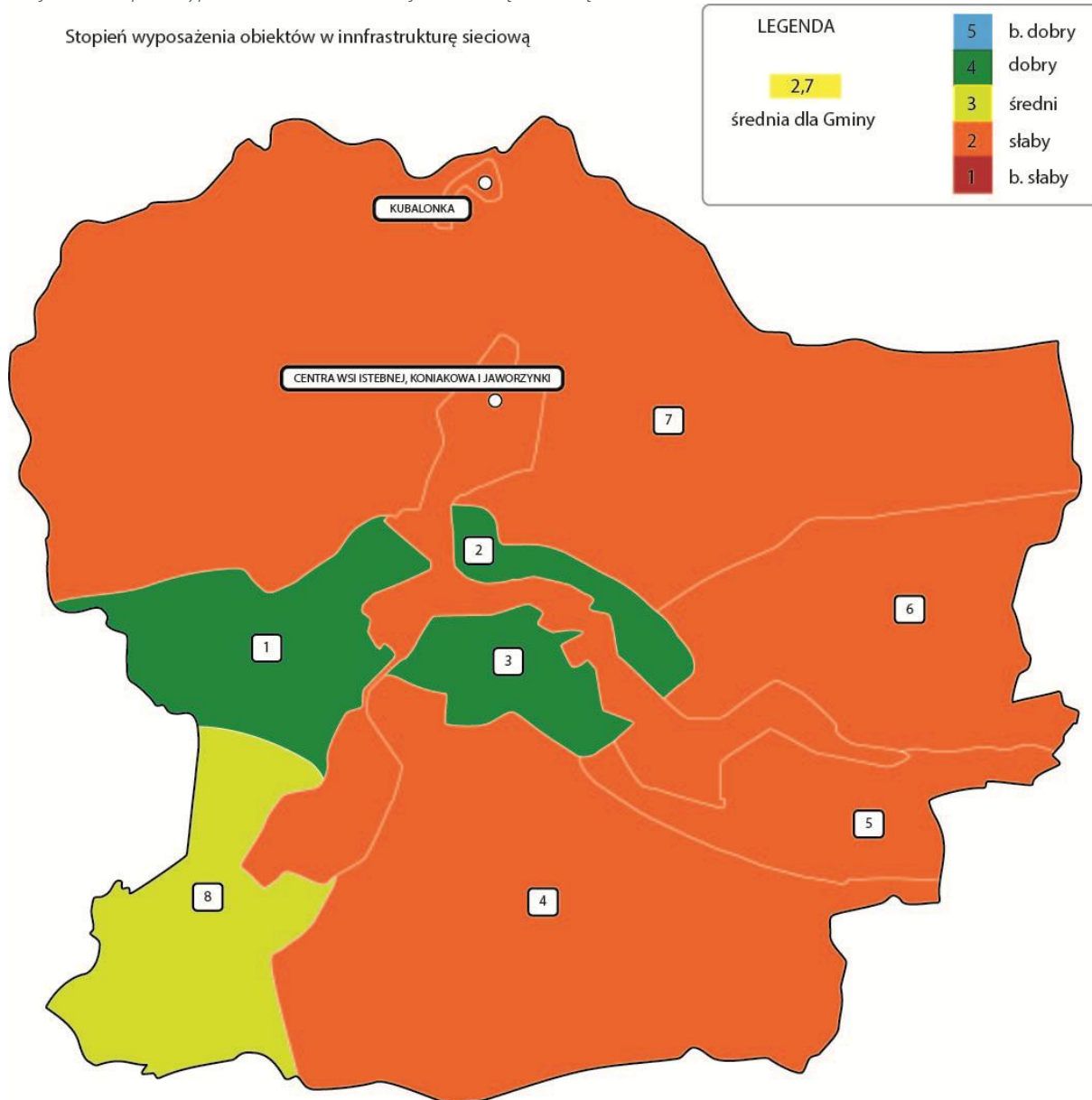
Grafika 14 Poziom degradacji stanu technicznego obiektów



Źródło: opracowanie własne

Stopień wyposażenia obiektów w infrastrukturę sieciową jest niewystarczający. Średnia w tym zakresie wynosi 2,7 dla gminy Istebna. Na tle gminy najwyższe potrzeby infrastrukturalne związane ze sferą techniczną identyfikowane są na dwóch wstępnie wyznaczonych podobszarach zdegradowanych. Głównym źródłem takiego przestrzennego rozkładu potrzeb w tym zakresie jest koncentracja funkcji mieszkaniowych i usługowych na wyznaczonych terenach.

Grafika 15 Stopień wyposażenia obiektów w infrastrukturę sieciową



Źródło: opracowanie własne

### 3.2.6 Podsumowanie

Przeprowadzona powyżej analiza sfery gospodarczej, środowiskowej, przestrzennej oraz technicznej, z punktu widzenia rewitalizacji ujawnia zasadnicze problemy jakimi dotknięte są poszczególne obręby gminy Istebna. Analiza czynników rozwojowych potwierdziła, że wysokim poziomem zdegradowania charakteryzują się te obszary, które dotknięte są najbardziej problemami społecznymi, co oznacza konieczność podjęcia działań rewitalizacyjnych na każdej płaszczyźnie, aby proces rewitalizacji mógł okazać się skuteczny. Poniżej zestawiono zmienne z zakresu sfery gospodarczej, środowiskowej, przestrzennej oraz technicznej oraz wartości wskaźników obrazujących degradację terenów. Analizowane wskaźniki zestawiono łącznie i wyprowadzono syntetyczny wskaźnik degradacji obszaru.



Tabela 4 Analiza porównawcza wskaźników

Obręb	Sfera przestrzenno-funkcjonalna		Sfera środowiskowa		Sfera techniczna			Sfera gospodarcza	Wskaźnik syntetyczny degradacji obszaru
	Dostępność do usług publicznych	Dostępność do oferty kulturalnej	Poziom hałasu	Dostępność do wysokiej jakości terenów atrakcyjnych przyrodniczo	Zinventaryzowana masa wyrobów zawierających azbest	Stopień wyposażenia obiektów w infrastrukturę sieciową	Poziom degradacji stanu technicznego obiektów	Poziom aktywności gospodarczej	
1	3	3	2	5	3	4	3	4	3,375
2	3	4	2	5	3	4	3	4	3,5
3	3	4	2	5	2	4	3	4	3,375
4	3	4	3	5	4	2	3	3	3,375
5	3	3	3	5	3	2	3	3	3,125
6	3	1	4	5	4	2	3	3	3,125
7	3	2	4	5	3	2	4	3	3,25
8	3	1	5	5	3	3	4	3	3,375
Kubalonka	2	2	1	5	1	2	2	5	2,5
Centra wsi	5	5	1	4	1	2	1	5	3

Źródło: opracowanie własne

### 3.3 Wnioski i wyznaczenie obszaru rewitalizacji

Rewitalizacja jest kompleksowym procesem wyprowadzania ze stanu kryzysowego obszarów zdegradowanych poprzez działania, które przede wszystkim obejmują kwestie społeczne, a także gospodarcze, przestrzenno-funkcjonalne, techniczne i środowiskowe. Rewitalizacja jako proces integrujący interwencję na rzecz społeczności lokalnej, przestrzeni i lokalnej gospodarki, zakłada optymalne wykorzystanie specyficznych uwarunkowań danego obszaru oraz wzmacnianie jego lokalnych potencjałów i jest procesem wieloletnim.

Z tego względu istotne jest właściwe wytypowanie obszaru zdegradowanego, a później obszaru rewitalizacji, aby można było konsekwentnie przeprowadzić planowane działania. Pełna diagnoza jaka została przeprowadzona w niniejszym dokumencie, służąca wyznaczeniu obszaru rewitalizacji oraz analizie dotyczących go problemów, obejmuje kwestie społeczne oraz gospodarcze, przestrzenno-funkcjonalne, techniczne i środowiskowe.

Wybrane do analizy wskaźniki, omówione i zaprezentowane w układzie przestrzennym jednoznacznie wskazują Kubalonkę oraz centra wsi jako obszar zdegradowany. Tereny te dotknięte są w zaawansowanym stopniu degradacją społeczną. Zaproponowane kryteria delimitacji w zakresie sfery społecznej ujawniły niekorzystną kondycję obu podobszarów.

Konsekwentnie przeprowadzona analiza pozostałych czynników, obejmujących sferę gospodarczą, środowiskową, przestrzenną i techniczną, również wykazała potrzeby rewitalizacyjne. Obszary zdegradowane wyznaczone w granicach gminy Istebna łącznie spełniają kryteria obligatoryjne określone w Ustawie o rewitalizacji oraz Wytycznych, czyli ich powierzchnia nie przekracza 20% powierzchni całej gminy, a liczba ludności nie przekracza 30% liczby mieszkańców gminy.

Jednocześnie całość obszaru zdegradowanego uznaje się za obszar rewitalizacji, który w dalszej części opracowania zostanie poddany analizie pogłębionej.

Tabela 5 Wskaźniki obligatoryjne obszar rewitalizacji

	Powierzchnia [ha]	% powierzchni	Ludność [os]	% ludności
Obszar I – centra wsi Istebnej, Koniakowa i Jaworzynki	631	7,49	3 417	28,36
Obszar II – Kubalonka	20,4	0,24	180	1,49

Źródło: opracowanie własne

Z powyższych względów za obszar zdegradowany w gminie Istebna uznaje się centra wsi Istebnej, Koniakowa i Jaworzynki (podobszar I) oraz Kubalonkę (podobszar II). Jednocześnie oba podobszary zdegradowane uznaje się za obszar rewitalizacji.

## 4. Pogłębiona analiza obszaru rewitalizacji

### 4.1 Podobszar I Centra wsi Istebnej, Koniakowa i Jaworzynki

#### 4.1.1 Charakterystyka podobszaru

Podobszar centów wsi Istebnej, Koniakowa i Jaworzynki znajduje się w granicach gminy Istebna. Przez podobszar prowadzą dwie drogi wojewódzkie: DW 941 oraz DW 943. Struktura przestrzenna i osiedleńcza charakteryzuje się typowymi zespołami przysiółkowymi oraz zespołami skupionymi ulicowymi. Ponadto na podobszarze występuje duża koncentracja funkcji usługowej oraz gospodarczej. Podobszar zajmuje powierzchnię 631 ha, co stanowi zaledwie 7,49% obszaru całej gminy. Natomiast zamieszkuje go 28,36% ludności całej gminy.

Tabela 6 Wskaźniki obligatoryjne Podobszaru I

	Powierzchnia [ha]	% powierzchni	Ludność [os]	% ludności
Podobszar centrum wsi Istebnej, Koniakowa, Jaworzynki	631	7,49	3 417	28,36

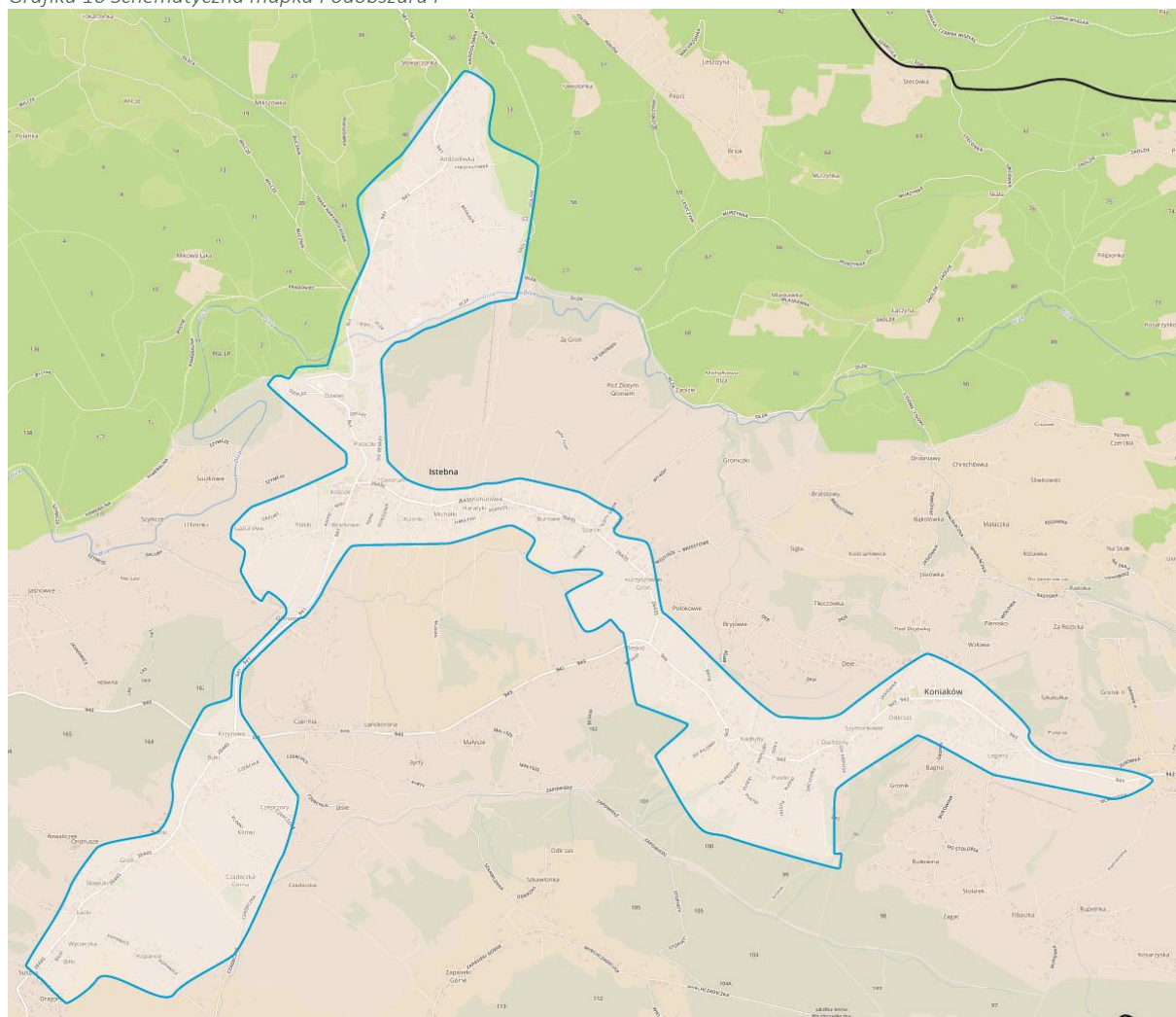
Źródło: opracowanie własne

W kolejnych częściach diagnozy znajduje się analiza poszczególnych elementów, części składowych podlegających analizie z punktu widzenia wymogów i wytycznych rewitalizacji, zarówno regionalnych, jak również ministerialnych.

#### 4.1.2 Zasięg terytorialny podobszaru rewitalizacji

Podobszar obejmuje swym zasięgiem centrum trzech sołectw należących do gminy Istebna: sołectwo Istebna, sołectwo Koniaków, sołectwo Jaworzynka. Zajmuje teren o powierzchni 631 ha, co stanowi 7,49% powierzchni całej gminy. Poniżej zamieszczono schematyczną mapkę wraz z obrysem terenu wyznaczającym jego zasięg.

Grafika 16 Schematyczna mapa Podobszaru I



Źródło: opracowanie własne

#### 4.1.3 Wyniki badań ankietowych

Na potrzeby opracowania Lokalnego Programu Rewitalizacji Gminy Istebna do roku 2023 przeprowadzono badanie ankietowe wśród mieszkańców, które służyło pozyskaniu opinii na temat rewitalizacji terenów w gminie.

Kwestionariusz ankiety dostępny był w formie elektronicznej (ankieta on line dostępna pod adresem [www.deltapartner.pl/webroot/ankiety/istebna/](http://www.deltapartner.pl/webroot/ankiety/istebna/)) oraz w formie tradycyjnej (ankietę można było uzyskać w Urzędzie Gminy w Istebnej oraz jednostkach organizacyjnych gminy). Ponadto ankieta dystrybuowana była w formie insertu do miesięcznika „Nasza Trójwieś”.

Mieszkańcy wypełniali ankietę w dniach od 1 lipca do 31 lipca 2016 roku. Łącznie wpłynęło 91 wypełnionych formularzy, z czego 12 zostało wypełnionych w formie papierowej, a 79 wpłynęło drogą elektroniczną.

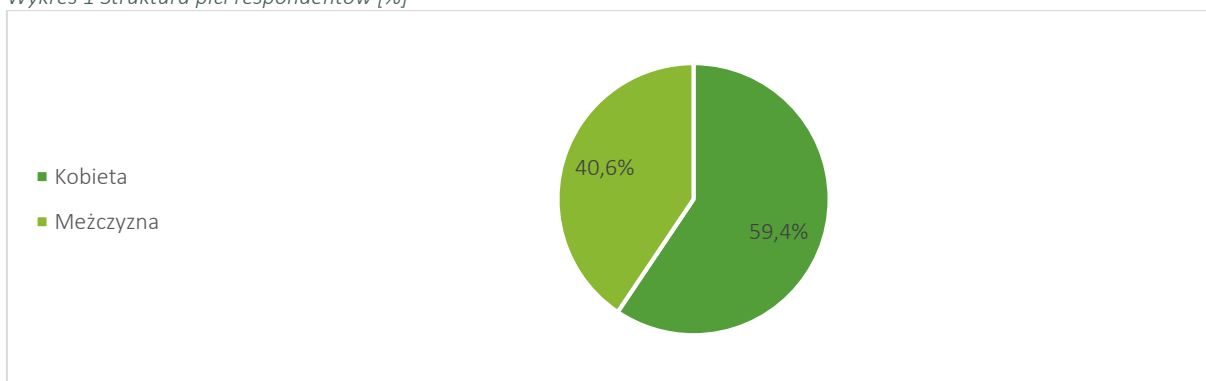
Ankieta była dedykowana dla dwóch obszarów zdegradowanych. Jednocześnie respondenci mieli możliwość zgłaszania dodatkowych obszarów lub propozycji korekt granic wyznaczonych terenów.

W związku z powyższym na potrzeby niniejszego opracowania analiza wyników ankiet została podzielona na dwie części. W przedmiotowym podrozdziale znajduje się analiza dla podobszaru centrów wsi Istebnej, Koniakowa i Jaworzynki, natomiast w podrozdziale 4.2.3 znajduje się opracowanie wyników dla podobszaru Kubalonka.

Liczba respondentów dokonujących oceny podobszaru centrów wsi Istebnej Koniakowa i Jaworzynki wynosiła 80 osób. Wpierw dokonano zbiorczej analizy podstawowych danych metryczkowych respondentów, a w dalszej części – pytań odnoszących się do opinii na temat zasięgu terytorialnego obszaru i jego oceny.

Wśród respondentów wypełniających kwestionariusz ankiety dominowały kobiety – stanowiły 59,4%. Udział mężczyzn kształtował się na poziomie 40,6%.

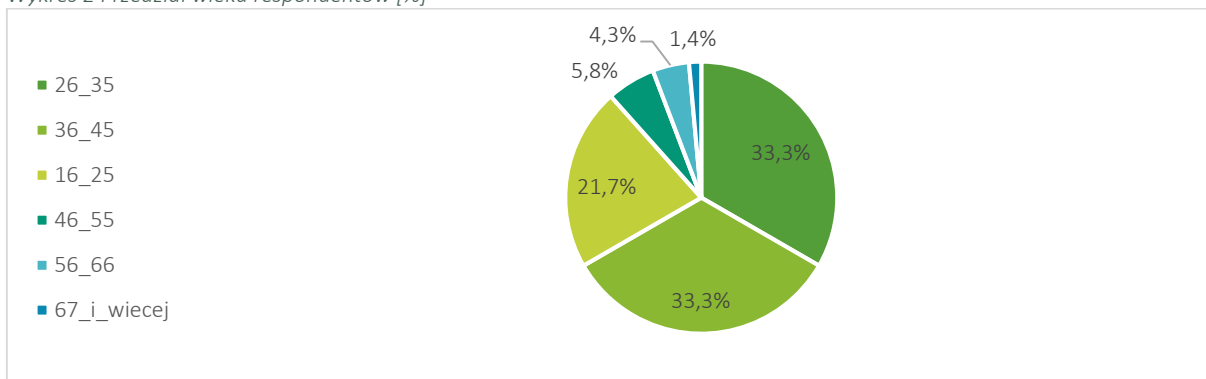
Wykres 1 Struktura płci respondentów [%]



Źródło: opracowanie własne, n=80

Drugą zmienną poddaną analizie są przedziały wiekowe respondentów. Najliczniej reprezentowaną grupą były osoby w przedziale wiekowym: od 26 do 35 lat oraz od 36 do 45 lat. Udział obu wskazanych grup oscylował na poziomie 33,3%. Najmniejszą aktywność wykazywały osoby po 67. roku życia czyli seniorzy – osoby w wieku poprodukcyjnym (1,4%) oraz osoby w przedziale wiekowym od 56 do 66 lat (4,3%). Można zatem stwierdzić, że najbardziej aktywną grupą w gminie Istebna są osoby w wieku produkcyjnym.

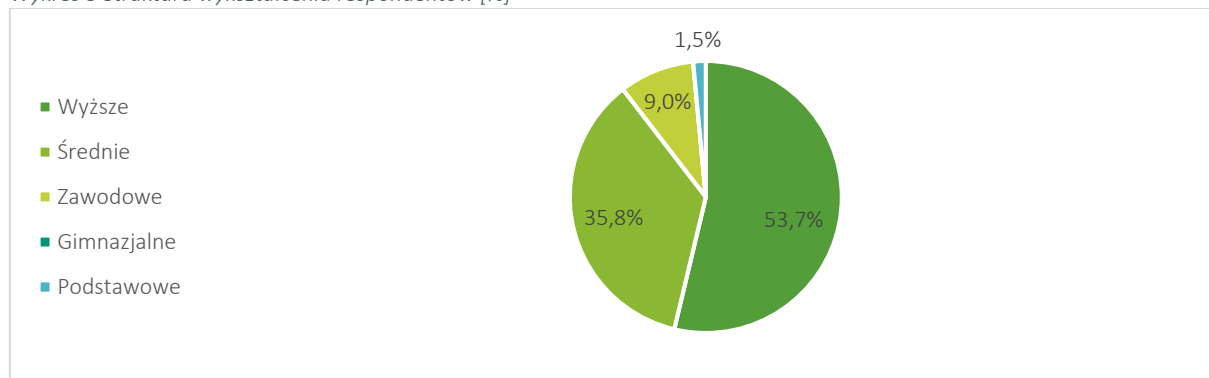
Wykres 2 Przedział wieku respondentów [%]



Źródło: opracowanie własne, n=80

W zakresie struktury wykształcenia dostrzega się dominację osób z wykształceniem wyższym (53,7%). Jest to zjawisko powszechne, osoby najlepiej wykształcone najchętniej uczestniczą w życiu publicznym, jak również angażują się w działania partycypacyjne. Drugą najliczniej reprezentowaną grupą były osoby z wykształceniem średnim (35,8%), a trzecią stanowiły osoby z wykształceniem zawodowym (9,0%).

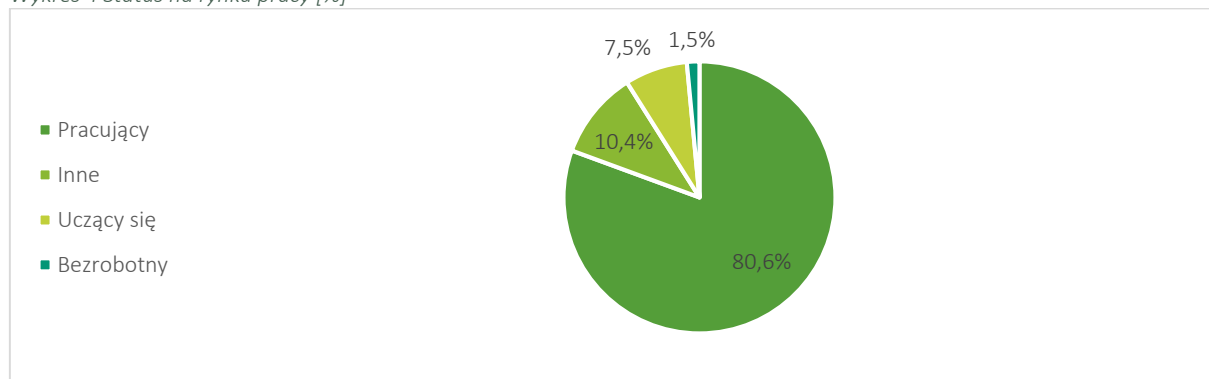
Wykres 3 Struktura wykształcenia respondentów [%]



Źródło: opracowanie własne, n=80

Ostatnią z analizowanych zmiennych socjodemograficznych był status na rynku pracy. Ponad 80% wypełniających ankietę to osoby pracujące, pozostały udział (19,4%) stanowią osoby uczące się, bezrobotne oraz z innej kategorii.

Wykres 4 Status na rynku pracy [%]



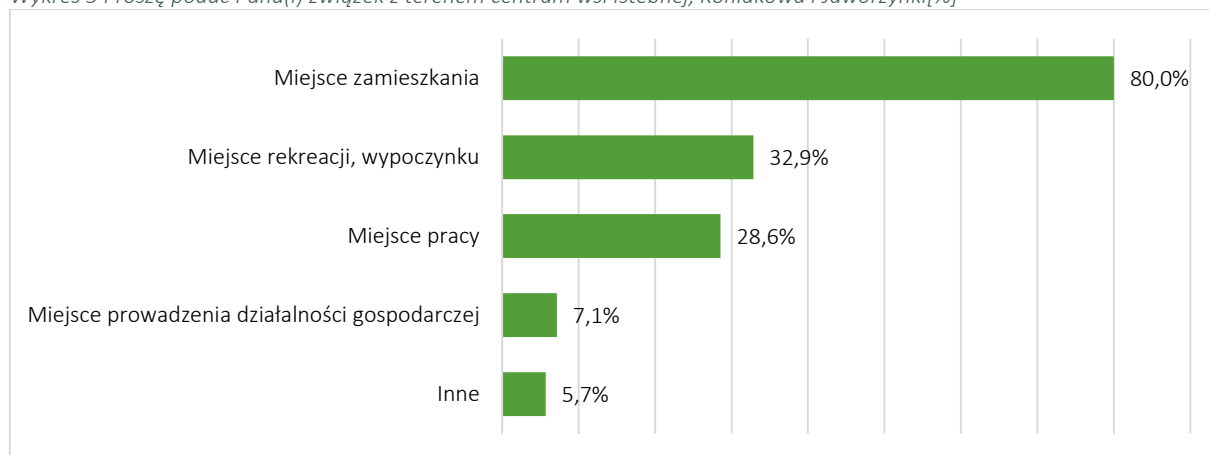
Źródło: opracowanie własne, n=80

Respondenci zostali również poproszeni o ocenę granic podobszaru - tylko 6,3% badanych zwróciło uwagę na potrzebę modyfikacji. W związku z powyższym należy uznać zdelimitowany podobszar jako poprawny, w zasadniczej większości wpisujący się w oczekiwania mieszkańców.

Badani zostali poproszeni o podanie związku z podobszarem. Dla 80% respondentów podobszar centrów wsi Istebnej, Koniakowa i Jaworzynki to miejsce zamieszkania. Dla niemal 33% respondentów wskazany obszar jest miejscem rekreacji i wypoczynku. Natomiast blisko 30% badanych deklaruje, iż pracuje na tym terenie. Zatem omawiany podobszar to głównie strefa pracy, wypoczynku

oraz zamieszkania, tym samym pełni ona mieszane funkcje społeczne oraz gospodarcze (dodatkowo 7,1% to osoby prowadzące działalność gospodarczą).

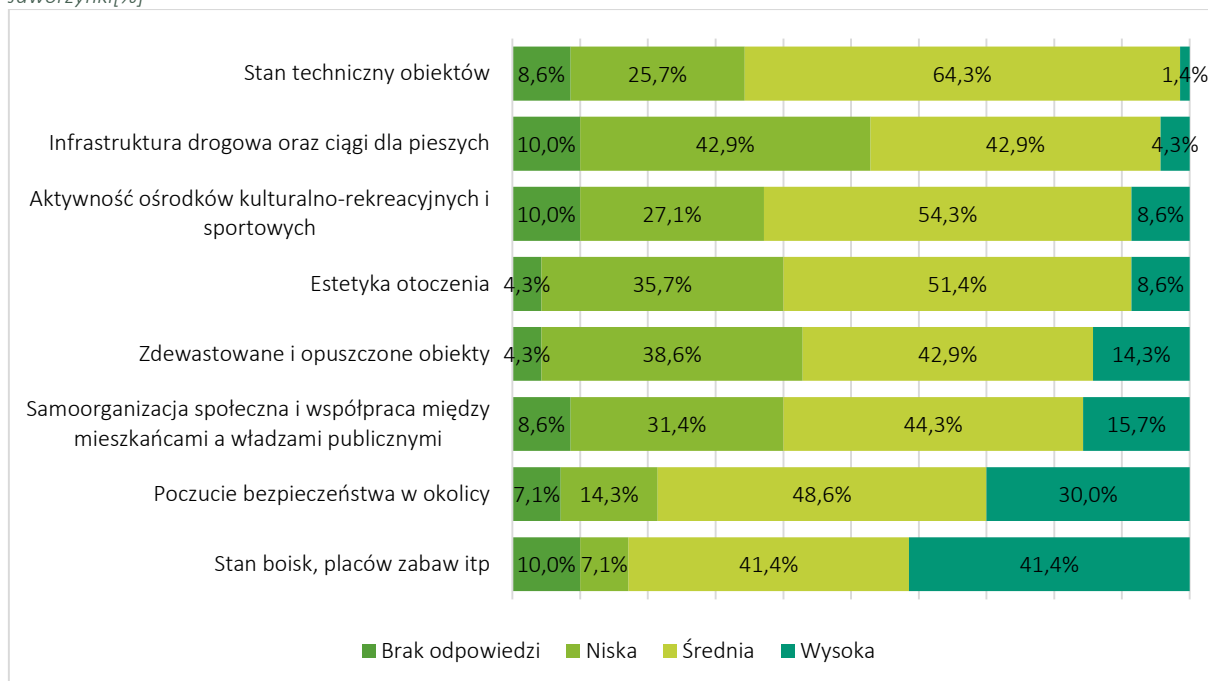
Wykres 5 Proszę podać Pana(i) związek z terenem centrum wsi Istebnej, Koniakowa i Jaworzynki[%]



Źródło: opracowanie własne, n=80

Respondenci w kolejnym pytaniu byli proszeni o ocenę poszczególnych aspektów jakości życia w gminie. Z punktu widzenia rewitalizacji istotne znaczenie posiadają elementy oceniane jako cechujące się niską, niedostateczną jakością. Podstawowe znaczenie dla respondentów ma stan techniczny obiektów, 25,7% badanych ocenia go jako niski i tylko 1,4% jako wysoki. Pochodną tego zjawiska jest również źle oceniana estetyka otoczenia – dla blisko 36% ankietowanych jest ona niska. Istotnym elementem z punktu widzenia jakości życia jest także infrastruktura drogowa wraz z ciągami dla pieszych, aż 42,9% respondentów oceniło jej stan jako niski.

Wykres 6 Proszę ocenić wymienione elementy związane z jakością życia na obszarze centrów wsi Istebnej, Koniakowa i Jaworzynki[%]

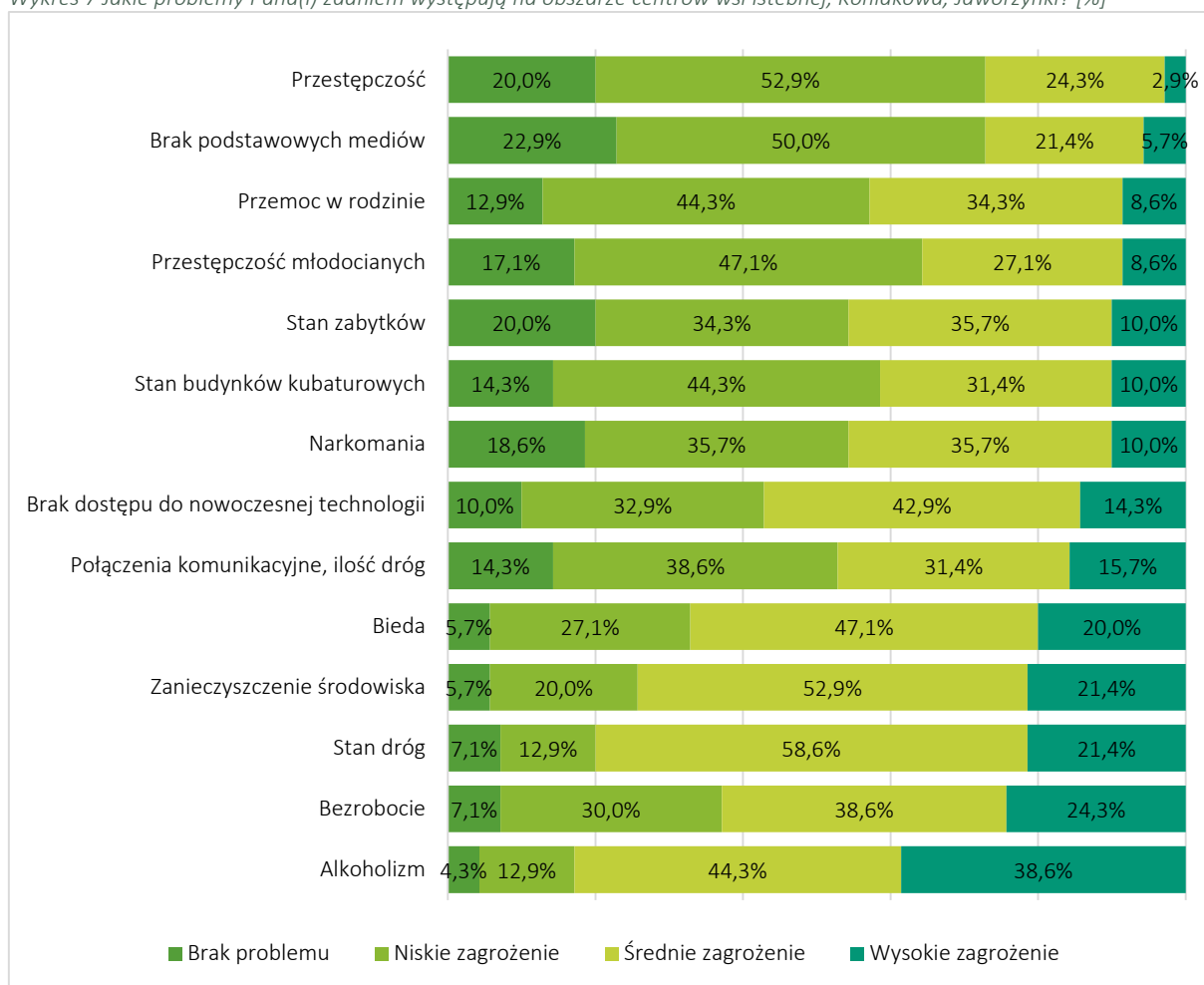


Źródło: opracowanie własne, n=80

Biorąc pod uwagę charakter rewitalizacji oraz podstawową rolę zjawisk na etapie wyznaczania obszarów zdegradowanych i przeznaczonych do rewitalizacji poproszono mieszkańców o ocenę wymienionych problemów (przede wszystkim społecznych). Ankietowani zostali poproszeni o ocenę stopnia zagrożenia danym zjawiskiem czy procesem. Wśród problemów ocenionych jako stanowiące wysokie zagrożenie na pierwszym miejscu znalazł się alkoholizm (38,6%), na drugim bezrobocie (24,3%), a na trzecim stan dróg oraz zanieczyszczenie powietrza (po 21,4%). W dalszej kolejności respondenci wskazywali na biedę oraz słabe połączenia komunikacyjne. Problemy społeczne dominują, co jest zjawiskiem częstym w przypadku gmin wiejskich. Alkoholizm wraz z bezrobociem są ze sobą silnie skorelowane i z coraz większą intensywnością dotykają społeczność lokalną.



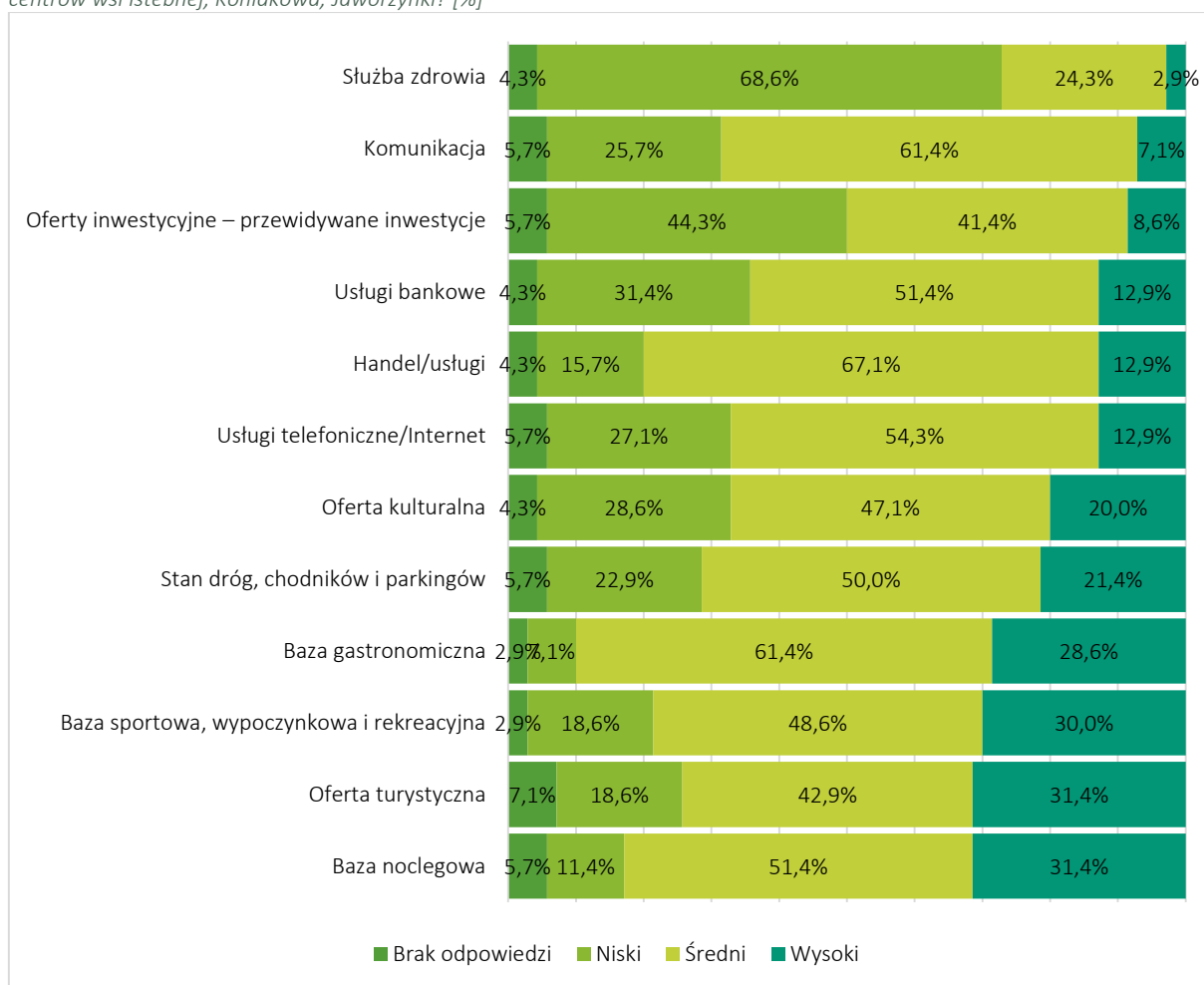
Wykres 7 Jakie problemy Pana(i) zdaniem występują na obszarze centrów wsi Istebnej, Koniakowa, Jaworzynki? [%]



Źródło: opracowanie własne, n=80

Na poniższym wykresie prezentuje się odpowiedzi respondentów w kwestii zainteresowania władz oraz instytucji publicznych poszczególnymi obszarami życia społeczno-gospodarczego. Najgorzej ocenioną dziedziną jest służba zdrowia. Blisko 69% ankietowanych ocenia aktywność władz w tym zakresie jako niską. Na drugim miejscu (44,3%) znajduje się oferta inwestycyjna. W tym kontekście działania rewitalizacyjne należy uznać za pożądane i celowe.

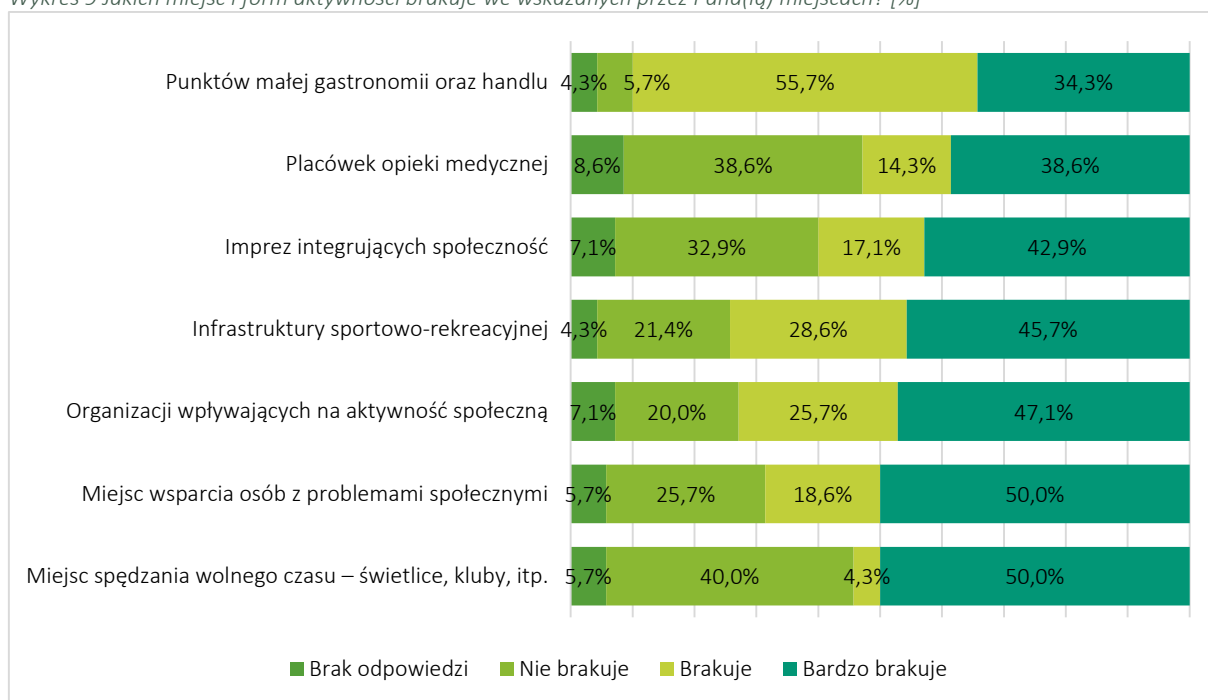
Wykres 8 Jak ocenił(a)by Pan(i) poziom zainteresowania władz oraz innych instytucji w działania wskazane poniżej na obszarze centrów wsi Istebnej, Koniakowa, Jaworzynki? [%]



Źródło: opracowanie własne, n=80

Ostatnim analizowanym zagadnieniem w ramach przeprowadzonego badania ankietowego był temat miejsc oraz form aktywności, których brakuje na obszarze. Chcąc identyfikować rzeczywiste deficyty w ramach analizy skoncentrowano się na miejscach i formach aktywności, których brakuje na terenie centrów wsi Istebnej, Koniakowa i Jaworzynki. 50% respondentów wskazuje, że bardzo brakuje miejsc spędzania czasu wolnego (np. świetlice, kluby). Blisko 50% badanych deklaruje także, iż bardzo brakuje im miejsc wsparcia dla osób z problemami społecznymi. Wymienione czynniki wskazują na konieczność wypracowania działań skierowanych dla mieszkańców, przede wszystkim tych zagrożonych marginalizacją. Z punktu widzenia prowadzenia rewitalizacji w gminie uznaje się, że czynnik integracyjny ma kluczowe znaczenie dla skuteczności planowanych działań.

Wykres 9 Jakich miejsc i form aktywności brakuje we wskazanych przez Pana(iq) miejscach? [%]



Źródło: opracowanie własne, n=80

#### 4.1.4 Sfera społeczna

Sfera społeczna odnosi się do ważnych aspektów życia codziennego mieszkańców zamieszkujących tereny centrów wsi Istebnej, Koniakowa i Jaworzynki. Przedstawia sytuację demograficzną i omawia problematykę przestępczości, wykroczeń, przemocy w rodzinie oraz bezrobocia na wskazanym podobszarze.

Podobszar rewitalizacji centrów wsi Istebnej, Koniakowa i Jaworzynki zamieszkuje 3 417 osób, co stanowi 28,36% ogółu ludności gminy Istebna. Kondycję społeczną wybranego podobszaru określa się m.in. w kontekście poziomu odczuwanego bezpieczeństwa, co z kolei ma znaczenie dla planowanych działań rewitalizacyjnych. Analiza porównawcza danych, związana z przestępczością, wykroczeniami oraz przemocą w rodzinie na podobszarze rewitalizacji centrów wsi Istebnej, Koniakowa i Jaworzynki, wykazała znaczne wykroczenia wartości wskaźników w stosunku do wartości całej gminy Istebna. Wskaźnik przestępczości dla podobszaru rewitalizacji kształtuje się na poziomie 0,41 i jest wyższy w stosunku do wartości dla całej gminy o niemal 25%. Istotny problem tego podobszaru stanowią nietrzeźwi kierowcy, wartość wskaźnika jest 100% wyższa w stosunku do całej gminy. Świadczy to o tym, że większość zatrzymań nietrzeźwych kierowców w gminie ma miejsce na terenie podobszaru centrów wsi Istebnej, Koniakowa i Jaworzynki. Niepokojąca wydaje się być także wartość wskaźnika przestępstw narkotykowych w przeliczeniu na 100 mieszkańców podobszaru. Choć w ogólnej liczbie przestępstw tego rodzaju nie jest dużo (zaledwie 6 dla całej gminy), nie zmienia

to jednak faktu, że problem ten dotyczy głównie osób nieletnich zamieszkujących omawiany podobszar.

Tabela 7 Wskaźniki dotyczące bezpieczeństwa na podobszarze centrów wsi Istebnej, Koniakowa i Jaworzynki (stan na 2015 rok)

	Ogólna liczba przestępstw w przeliczeniu na 100 mieszkańców podobszaru	Kradzieże, w tym z włamaniem na 100 mieszkańców podobszaru	Nietrzeźwi kierowcy na 100 mieszkańców podobszaru	Oszustwa w przeliczeniu na 100 mieszkańców podobszaru	Przestępstwa narkotykowe w przeliczeniu na 100 mieszkańców podobszaru
Podobszar centrów wsi Istebnej, Koniakowa i Jaworzynki	0,41	0,05	0,20	0,06	0,12
Obszar Gminy Istebna	0,33	0,05	0,10	0,04	0,05

Źródło: opracowanie własne na podstawie danych z Komisariatu Policji z Wisły

Zjawisko przemocy domowej jest zjawiskiem coraz bardziej widocznym i niepokojąco narastającym. Wiąże się z demonstracją i wykorzystaniem siły lub władzy w sposób, który jest krzywdzący dla innych członków rodziny. Często dotyczy rodzin ubogich czy takich, w których stwierdzono problemy alkoholowe, bądź utratę kontroli nad agresywnym zachowaniem sprawcy. Przemocy nie należy łączyć tylko i wyłącznie z przemocą fizyczną, bowiem coraz częściej dochodzi do przemocy psychicznej na członkach rodziny. Skala tego zjawiska jest sporna i trudna do określenia, ponieważ ze strony społeczeństwa występuje powszechny brak akceptacji dla takich zachowań, stąd często takie problemy są zatajane. Na analizowanym podobszarze istnieje duże prawdopodobieństwo zjawiska przemocy domowej, jednak w dużej mierze jest ono ukrywane. Poniższa tabela przedstawia skalę rejestrowanego zjawiska przemocy domowej. Wskaźniki dla podobszaru centrów wsi Istebnej, Koniakowa i Jaworzynki znacznie przewyższają wartość wskaźników dla całej gminy. Świadczy to o dużej koncentracji tego zjawiska właśnie na badanym podobszarze. Ponadto, podejrzewa się, iż większość aktów przemocy domowej popełnianych jest pod wpływem alkoholu.

Tabela 8 Wskaźniki dotyczące przemocy domowej na podobszarze centrów wsi Istebnej, Koniakowa i Jaworzynki (stan na 2015 rok)

	Liczba osób wobec których istnieje podejrzenie że są dotknięte przemocą w przeliczeniu na 100 mieszkańców podobszaru	Lista osób wobec których istnieje podejrzenie, że stosują przemoc w rodzinie w przeliczeniu na 100 mieszkańców podobszaru	Lista osób wobec których istnieje podejrzenie, że stosują przemoc w rodzinie będąc pod wpływem alkoholu w przeliczeniu na 100 mieszkańców podobszaru
Podobszar centrów wsi Istebnej, Koniakowa i Jaworzynki	0,23	0,21	0,19

Obszar Gminy Istebna	0,16	0,14	0,14
----------------------	------	------	------

Źródło: opracowanie własne na podstawie danych z Komisariatu Policji z Wisły

Pomoc społeczna należy do instytucji polityki społecznej państwa, jej celem jest pomoc osobom i rodzinom w przezwyciężeniu trudnych sytuacji życiowych, których nie są oni w stanie pokonać, przy wykorzystaniu własnych zasobów, uprawnień i możliwości. Pomoc społeczną na podobszarze centrum wsi Istebnej, Koniakowa, Jaworzynki sprawuje Gminny Ośrodek Pomocy Społecznej (GOPS) w Istebnej. Do głównych celów Ośrodka należy:

- wspieranie osób i rodzin w wysiłkach zmierzających do zaspokojenia niezbędnych potrzeb i umożliwienia im życia w warunkach odpowiadających godności człowieka;
- doprowadzenie w miarę możliwości do życiowego usamodzielnienia osób i rodzin oraz ich integracji ze ] środowiskiem;
- zapobieganie powstawaniu trudnych sytuacji życiowych osób i rodzin oraz umożliwienie osobom i rodzinom przezwyciężenie trudnych sytuacji życiowych<sup>1</sup>.

Osoby będące klientami pomocy społecznej, świadczonej w gminie Istebna przez Gminny Ośrodek Pomocy Społecznej (GOPS), znajdują się w trudnej sytuacji życiowej. Grupę tę uznaje się za kluczową z punktu widzenia rewitalizacji, a zwłaszcza biorąc pod uwagę jej wymiar społeczny. Wartości wskaźników wyliczono na podstawie liczby osób w poszczególnych kategoriach, a następnie przeliczono na 100 mieszkańców podobszaru oraz całej gminy Istebna. Umożliwiło to porównanie wartości wskaźników dla dwóch podobszarów rewitalizacji oraz w odniesieniu do wartości dla całej gminy. Wskaźniki dla podobszaru centrów wsi Istebnej, Koniakowa i Jaworzynki ukazują niekorzystną sytuację, są wyższe w porównaniu do wartości dla całej gminy. Dużą grupę osób korzystających z pomocy społecznej stanowią osoby niepracujące w wieku produkcyjnym. Są to osoby bezrobotne oraz osoby bierne zawodowo, w tym osoby chore, niepełnosprawne czy opiekujące się dziećmi. Podkreślić należy, iż duże znaczenie ma także zamożność gospodarstw domowych w gminie. W przypadku badanego podobszaru na korzystanie z pomocy społecznej wpływ mają nieduże dochody indywidualne mieszkańców oraz relatywnie wysoka liczba osób pozostających na utrzymaniu.

Tabela 9 Wskaźniki dotyczące pomocy społecznej na podobszarze centrów wsi Istebnej, Koniakowa i Jaworzynki (stan na 2015 rok)

	Liczba klientów GOPS w przeliczeniu na 100 mieszkańców podobszaru	Liczba udzielonych świadczeń ogółem na 100 mieszkańców podobszaru	Kwota udzielonych świadczeń ogółem GOPS w przeliczeniu na 100 mieszkańców podobszaru [zł]
Podobszar centrów wsi Istebnej, Koniakowa i Jaworzynki	4,87	521,77	5 286,77

<sup>1</sup> Statut Gminnego Ośrodka Pomocy Społecznej w Istebnej, Załącznik Nr 1 do Uchwały Nr XXXIII/323/2014 Rady Gminy Istebna z dnia 18 lutego 2014 r.

Obszar Gminy Istebna	4,55	487,63	4 850,25
----------------------	------	--------	----------

Źródło: opracowanie własne na podstawie danych GOPS

W Gminie Istebna obserwuje się bezpośrednią zależność pomiędzy zjawiskiem bezrobocia a korzystaniem z pomocy społecznej. Bezrobocie implikuje niekorzystną sytuację materialną rodzin i niepożądane zachowania społeczne. Analiza bezrobocia wskazuje na słabą kondycję społeczną podobszaru centrów wsi Istebnej, Koniakowa i Jaworzynki w omawianym aspekcie. Tabela poniżej prezentuje wskaźniki dla podobszaru centrów wsi Istebnej, Koniakowa i Jaworzynki w porównaniu z wartościami dla całej gminy. Dostrzega się dużą koncentrację zjawiska bezrobocia na omawianym podobszarze. W przypadku większości wskaźników, wartości przekraczają wartość dla całej gminy. Wskaźnik bezrobocia obliczony na podstawie liczby osób bezrobotnych w przeliczeniu na 100 mieszkańców podobszaru wykazuje wartość 4,34, jest wyższy o 5% od wartości dla całej gminy. Głównymi czynnikami determinującymi bezrobocie na badanym podobszarze jest nieumiejętność planowania alternatywnej kariery zawodowej oraz mała mobilność zawodowa mieszkańców. Ponadto podejrzewa się, iż mieszkańcy podobszaru mają problemy w poruszaniu się po lokalnym rynku pracy, nie potrafią skutecznie prezentować swojej wiedzy oraz posiadanych umiejętności, jak również niewystarczająco orientują się w formach pomocy udzielanej przez Urząd Pracy.

Tabela 10 Wskaźniki dotyczące bezrobocia na podobszarze centrów wsi Istebnej, Koniakowa i Jaworzynki (stan na 2015 rok)

	Podobszar centrów wsi Istebnej, Koniakowa i Jaworzynki	Obszar Gminy Istebna
Liczba bezrobotnych w przeliczeniu na 100 mieszkańców podobszaru	4,34	3,98
Udział % kobiet w liczbie bezrobotnych ogółem	41,08	39,12
Udział % bezrobotnych z wykształceniem podstawowym i gimnazjalnym	20,50	21,53
Udział % bezrobotnych z wykształceniem zasadniczym zawodowym	40,64	38,70
Udział % bezrobotnych z wykształceniem: licealne ogólnokształcące, średnie zawodowe, pomaturalne/policealne	27,02	25,73
Udział % bezrobotnych z wykształceniem wyższym	4,05	4,18
Udział % bezrobotnych będących w szczególnej sytuacji na rynku pracy	93,4	88,91

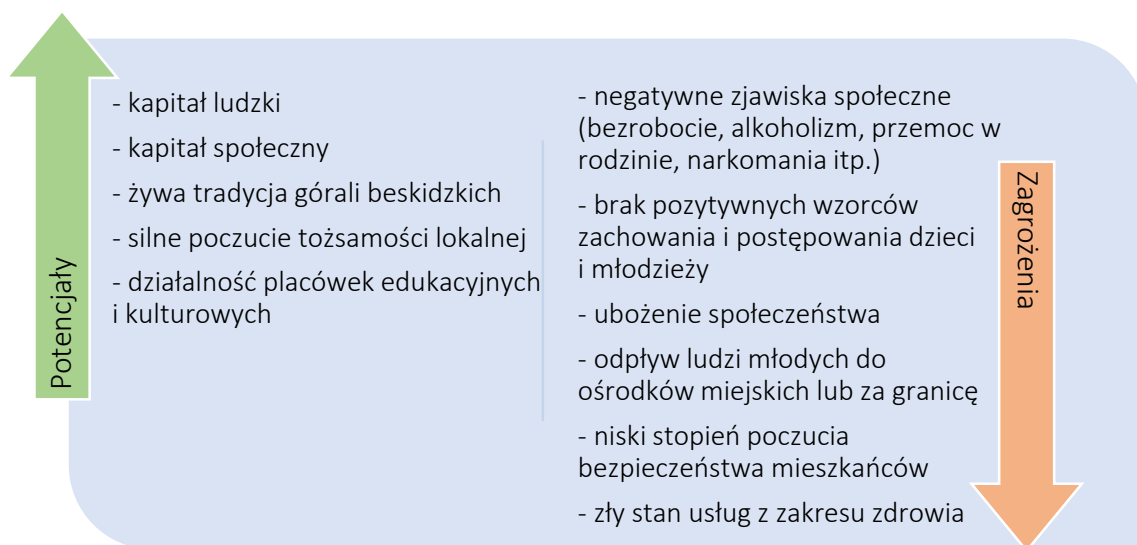
Źródło: opracowanie własne na podstawie danych z Państwowego Urzędu Pracy w Cieszynie

Problem bezrobocia dotyka nie tylko osobę bezrobotną, lecz także jej rodzinę. Pogorszenie stanu funkcjonowania rodziny jest proporcjonalne do okresu pozostawania bez pracy, co z kolei skutkuje

problemami opiekuńczo-wychowawczymi, przemocą, a także zanikiem autorytetu rodzicielskiego. W skrajnych przypadkach może prowadzić do rozpadu rodziny. Często grozi to przyjmowaniem przez dzieci negatywnych wzorców osobowych, a w konsekwencji dziedziczenia statusu bezrobotnego. Sytuacja materialna osób dotkniętych bezrobociem zależy od ich standardu życia w czasie trwania zatrudnienia, a zwłaszcza od posiadanych dóbr trwałego użytku, oszczędności i długów. W najbardziej dramatycznej sytuacji są rodziny, które od dawna korzystały z systemu wsparcia socjalnego z powodu np. niskich dochodów, wielodzietności, inwalidztwa. Trudności finansowe w takich rodzinach prowadzą do drastycznych ograniczeń wydatków nawet na podstawowe potrzeby bytowe. Podkreślić należy, iż dane pozyskane z komisariatu Policji, Gminnego Ośrodka Pomocy Społecznej oraz Państwowego Urzędu Pracy są danymi rejestrowanymi, w konsekwencji nie ukazują w całości skali problemów społecznych, które występują na podobszarze centrów wsi Istebnej, Koniakowa i Jaworzynki. Wiele problemów społecznych tj. uzależnienia, przemoc w rodzinie, jest ukrywanych, stąd skala zjawiska jest znacznie większa niż wynikałoby to z przedstawionych danych.

W gminie Istebna znajduje się wiele instytucji, wokół których koncentruje się życie mieszkańców. Wśród nich wymienić należy: szkoły, ośrodek zdrowia, świetlica, kościoły, organizacje społeczne, ośrodek kultury itp. Badany podobszar odznacza się zróżnicowanym kapitałem ludzkim w postaci ludzi i ich umiejętności oraz bogatym kapitałem społecznym, który tworzą relacje międzyludzkie poparte wzajemnym zaufaniem, chęcią porozumienia oraz warunkujące wspólne działania dla dobra wspólnego. Na podobszarze centrów wsi Istebnej, Koniakowa i Jaworzynki działa łącznie 20 organizacji pozarządowych. Zarejestrowanych jest wiele stowarzyszeń, które promują region i regionalną kulturę. Są to m.in.: Stowarzyszenie im. Artysty Jana Wałacha, Stowarzyszenie Kulturalno-Oświatowe "NA GRONIACH", Stowarzyszenie Społeczno-Kulturalne "Istebna", Towarzystwo Miłośników Regionu Istebnej, Jaworzynki i Koniakowa, Stowarzyszenie Górali Trójwsi Beskidzkiej, Stowarzyszenie Miłośników Beskidzkiego Folkloru, Muzyki, Tańca i Śpiewu "Pod Ochodzitą, Stowarzyszenie Kulturalne "KLUB KULTURY" oraz Towarzystwo Przyjaciół Muzeum Regionalnego "Na grapie". Ponadto działają tutaj liczne kapele ludowe oraz zespoły regionalne, których celem jest popularyzacja lokalnego folkloru.





#### 4.1.5 Sfera gospodarcza

Duży wpływ na potencjał społeczno-ekonomiczny obszaru ma właściwe kreowanie sfery gospodarczej. Niewielkie zmiany ekonomiczne determinują miejscowy rynek pracy oraz mają istotny wpływ na kierunek i dynamikę procesów zachodzących w różnych sferach życia gminy. Obszar centrów wsi Istebnej, Koniakowa i Jaworzynki poza funkcją mieszkalną i turystyczną pełni również funkcję gospodarczą. Z uwagi na to, że obszar obejmuje głównie centra sołectw, zlokalizowanych jest tutaj dużo punktów handlowych oraz handlowo-usługowych. Obecnie znajduje się tu około 650 podmiotów gospodarczych, co stanowi ponad 67% ogółu działalności gospodarczej w gminie.

Tabela 11 Wskaźnik w zakresie aktywności gospodarczej w 2016 r.

	Liczba ludności	Liczba podmiotów gospodarczych	Wskaźnik aktywności gospodarczej w przeliczeniu na 100 mieszkańców podobszaru
Podobszar centrów wsi Istebnej, Koniakowa i Jaworzynki	3 417	650	19,02
Obszar Gminy Istebna	12 049	965	8,00

Źródło: opracowanie własne na podstawie danych Urzędu Gminy Istebna

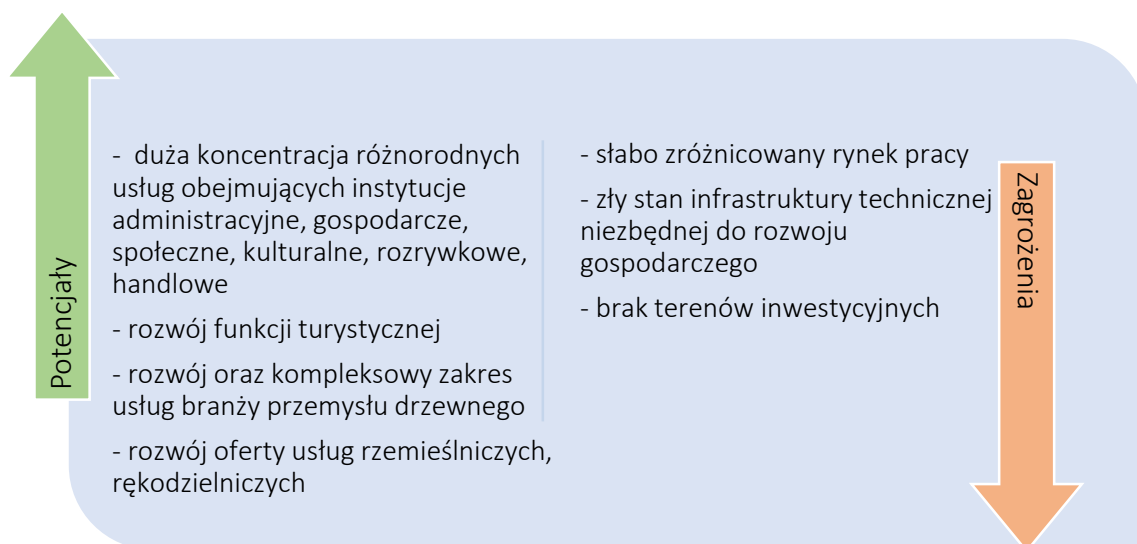
Wśród podmiotów gospodarczych działających na podobszarze centrów wsi Istebnej, Koniakowa i Jaworzynki dominują następujące branże :

- budownictwo,
- usługi leśne,
- przemysł drzewny (tartaki),

- rękodzieło ludowe,
- turystyka,
- gastronomia.

Występują tu także większe przedsiębiorstwa produkcyjne tj. LYS Fusion Poland Sp. z o. o.

Na specyfikę lokalnej gospodarki wpływa przede wszystkim branża turystyczna, rzemiosło oraz przemysł drzewny. Na podobszarze rewitalizacji zlokalizowanych jest wiele obiektów noclegowych, gastronomicznych oraz liczne atrakcje turystyczne. Prężnie rozwijają się największe ośrodki turystyczne (Zagroń, Złoty Groń), powstają gospodarstwa agroturystyczne oraz kwatery prywatne. Coraz więcej mieszkańców korzysta z dotacji, inwestuje środki w działalność charakterystyczną dla tego regionu (rzemiosło, twórczość artystyczna, agroturystyka). Ponadto prężnie rozwija się branża przemysłu drzewnego, oferując kompleksowe usługi wycinki i obróbki drewna. Wynika to z dużego zalesienia gminy oraz lokalnej tradycji. Na podobszarze znajdują się liczne tartaki oraz podmioty trudniące się stolarstwem, produkcją mebli, budową domów z bali.



#### 4.1.6 Sfera środowiskowa

Podobszar centrów wsi Istebnej, Koniakowa i Jaworzynki należy do obszarów cennych przyrodniczo, znajduje się w granicach obszaru Europejskiej Sieci Ekologicznej Natura 2000 Beskid Śląski PLH240005 oraz Parku Krajobrazowego Beskidu Śląskiego. Sfera środowiskowa odgrywa ważną rolę w życiu mieszkańców podobszaru. W ramach analizy strefy środowiskowej skupiono się na kilku kluczowych zmiennych. Są nimi poziom hałasu powiązany z natężeniem ruchu drogowego, liczba nielegalnych wysypisk śmieci, liczba pomników przyrody, masa zinwentaryzowanych wyrobów azbestowych oraz jakość powietrza atmosferycznego. Czynnikiem wpływającym negatywnie na jakość życia mieszkańców podobszaru centrów wsi Istebnej, Koniakowa i Jaworzynki jest hałas. Stanowi dużą uciążliwość dla mieszkańców podobszaru, jego źródłem jest przede wszystkim ruch drogowy. Kolejnym

zagrożeniem dla środowiska, a zwłaszcza gleb są 4 nielegalne wysypiska śmieci znajdujące się na wskazanym podobszarze. Kluczowym działaniem zdaje się być edukacja ekologiczna mieszkańców, bądź zwiększenie liczby selektywnych punktów odbioru odpadów. Na podobszarze zewidencjonowano 4 pomniki przyrody ożywionej o szczególnej wartości przyrodniczej, odznaczające się indywidualnymi cechami wyróżniającymi je wśród innych tworów.

Tabela 12 Pomniki przyrody znajdujące się na podobszarze centrów wsi Istebnej, Koniakowa i Jaworzynki

Lp.	Uchwała	Gatunek drzewa	Położenie pomnika	Wiek
1.	Rozporządzenie nr 3/95 Wojewody Bielskiego z 25.02.1995r. § 1 pkt. 6 (Dz.Urz. Woj. Bielskiego z 1995r. Nr 4/95 poz. 71)	Lipa drobnolistna	Jaworzynka - Stańki	ok. 200 lat
2.	Rozporządzenie nr 3/95 Wojewody Bielskiego z 25.02.1995r. § 1 pkt. 7 (Dz.Urz. Woj. Bielskiego z 1995r. Nr 4/95 poz. 71)	Lipa drobnolistna	Jaworzynka - Krzyżowa	ok. 250 lat
3.	Rozporządzenie nr 3/95 Wojewody Bielskiego z 25.02.1995r. § 1 pkt. 9 (Dz.Urz. Woj. Bielskiego z 1995r. Nr 4/95 poz. 71)	Lipa drobnolistna	Istebna - Andziołówka	ok. 250 lat
4.	Rozporządzenie Wojewody Bielskiego nr 7/97 z 3.09.1997r.(Dz. Urz. z 1997r. Nr 12, poz.102) § 1 pkt. 5	Buk zwyczajny	Istebna - Gazury	ok. 200 lat

Źródło: opracowanie własne na podstawie danych Urzędu Gminy Istebna

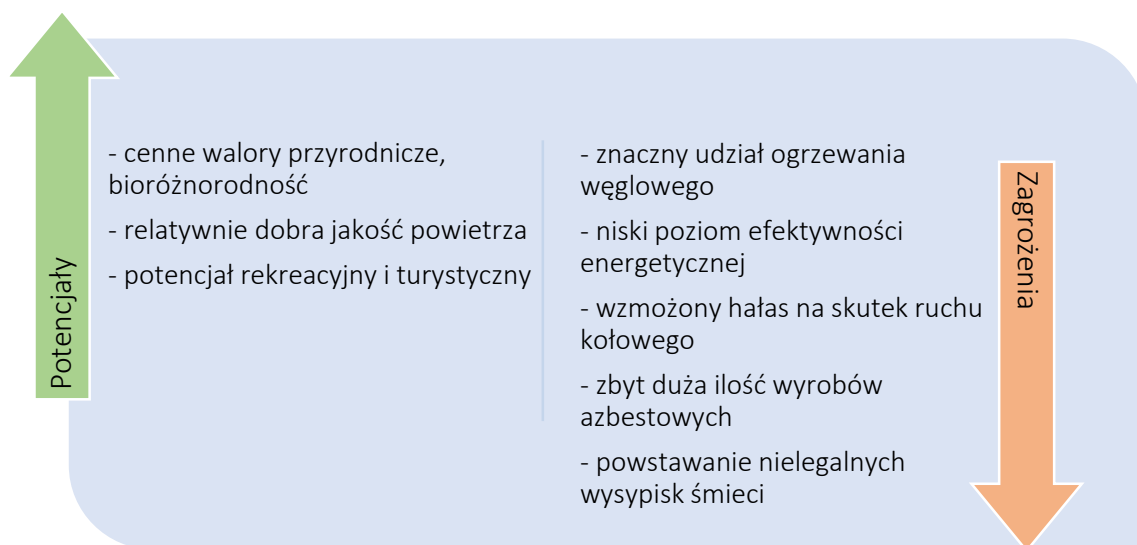
Niekorzystnie przedstawia się także wartość wskaźnika wyrobów azbestowych w przeliczeniu na 100 mieszkańców podobszaru. Na podobszarze rewitalizacji centrów wsi Istebnej, Koniakowa i Jaworzynki znajduje się wiele nieruchomości pokrytych wyrobami azbestowymi. Jak wiadomo, materiały zawierające azbest należą do substancji stwarzających szczególne zagrożenie dla zdrowia ludzi i z tego powodu powinny podlegać sukcesywnej eliminacji. A zatem podobszar rewitalizacji wymaga działań w zakresie unieszkodliwiania wyrobów z azbestu, co korzystnie wpłynie na stan środowiska i zdrowie mieszkańców.

Tabela 13 Udział wyrobów azbestowych [masa wyrobów w kg]

	Pozostałe do unieszkodliwienia wyroby azbestowe	Wskaźnik wyrobów azbestowych w przeliczeniu na 100 mieszkańców podobszaru
Podobszar centrów wsi Istebnej, Koniakowa i Jaworzynki	920 038	26 925,31
Obszar Gminy Istebna	1 735 922	14 467,22

Źródło: opracowanie własne na podstawie danych Urzędu Gminy Istebna

Dużym zagrożeniem dla środowiska jest nadmierna emisja CO<sub>2</sub>, która ulega powiększeniu zwłaszcza w sezonie grzewczym. Wiele gospodarstw domowych nadal korzysta z tradycyjnych źródeł ogrzewania węglem kamiennym. Obecna sytuacja może ulec zmianie wskutek wprowadzania innowacyjnych technologii, które podniosą efektywność energetyczną gminy.



#### 4.1.7 Sfera przestrzenno-funkcjonalna

O potencjale i atrakcyjności podobszaru centrów wsi Istebnej, Koniakowa i Jaworzynki świadczą warunki przestrzenno-funkcjonalne, które mogą przyczynić się do przyciągania nowych mieszkańców lub potencjalnych inwestorów. Wskazany obszar koncentruje funkcje mieszkaniowe, których rozmieszczenie związane jest z przebiegiem głównych szlaków komunikacyjnych. Zabudowa mieszkaniowa zlokalizowana jest wzdłuż głównych ciągów komunikacyjnych podobszaru. Wszystkie ośrodki posiadają charakter typowo wiejski. Przeważa zabudowa zagrodowa, która tworzy zwarte układy ulicowe o różnej długości i którym towarzyszy liczna rozproszona i bardzo chaotyczna zabudowa stoków. Podobszar tworzą liczne osady i przysiółki, rozsiane po stokach. Funkcja usługowa na terenie podobszaru centrów wsi Istebnej, Koniakowa i Jaworzynki rozmieszczona jest w miarę równomiernie. Niewielka przewaga obiektów usługowych zauważalna jest w części obszaru, należącego do sołectwa Istebna. Na podobszarze znajdują się także tereny usług turystycznych, które stanowią bazę do turystyki górskiej, kolarstwa górskiego oraz sportów zimowych. Wskazany obszar silnie ukierunkowany jest na rozwój funkcji turystycznej, jednak dostrzega się duże niedobory w infrastrukturze turystycznej podobszaru. By rozwój turystyki przebiegał w sposób zrównoważony niezbędnym jest doposażenie infrastruktury turystycznej w elementy małej architektury (ławki, zadaszenia, stojaki na rowery, kosze na śmieci), poprawa dostępności do parkingów poprzez utworzenie nowych miejsc parkingowych oraz rewitalizacja przestrzeni publicznej. Dużą uciążliwością, a także czynnikiem wprowadzającym chaos przestrzenny jest nieuporządkowana numeracja nieruchomości, która utrudnia odnalezienie i dostanie się do określonego celu. Zalecanym działaniem zdaje się być uporządkowanie poprzez wprowadzenie nowej numeracji nieruchomości.

Duży potencjał podobszaru centrów wsi Istebnej, Koniakowa i Jaworzynki stanowi dziedzictwo kulturowe, na podobszarze znajduje się wiele zabytków kultury (zwłaszcza budownictwa

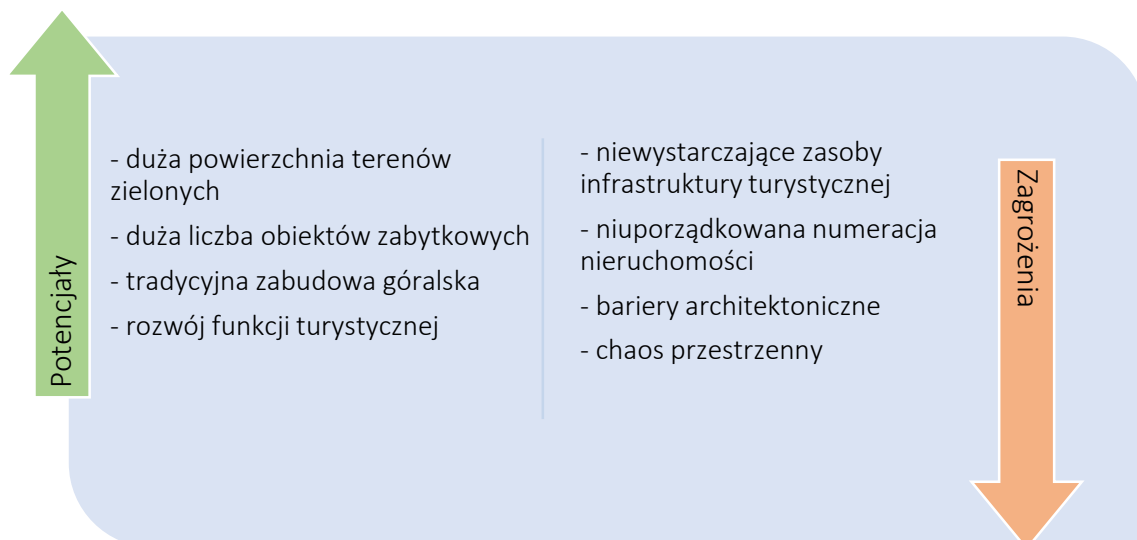
drewnianego). Zewidencjonowanych zostało dokładnie 85 obiektów zabytkowych wpisanych do wojewódzkiego rejestru zabytków i objętych ochroną Wojewódzkiego Konserwatora Zabytków.

Kierunki zagospodarowania przestrzennego gminy Istebna zostały wyartykułowane w „Studium uwarunkowań i kierunków zagospodarowania przestrzennego Gminy Istebna”. Wytyczone kierunki rozwoju uwzględniają zarówno czynniki przyrodnicze, głównie: kompleksy leśne, rzeźbę terenu, korzystne warunki klimatyczne oraz uwarunkowania społeczno-gospodarcze. Do najważniejszych zasad, według których powinien być kształtowany rozwój przestrzenny Gminy Istebna, zalicza się:

- racjonalne zagospodarowanie terenów zabudowanych, tworzenie we wszystkich trzech wsiach miejsc o charakterze przestrzeni publicznych pozwalających na integrację mieszkańców,
- eliminowanie barier urbanistycznych i architektonicznych dla osób niepełnosprawnych,
- poprawę jakości życia mieszkańców poprzez rozwój infrastruktury technicznej,
- zwiększenie poziomu bezpieczeństwa poprzez modernizację systemu komunikacji drogowej,
- ściągnięcie na teren gminy inwestorów, którzy poprawią sytuację finansową oraz utworzą nowe miejsca pracy,
- wykorzystanie dogodnego położenia gminy i jej walorów w aktywizacji funkcji turystycznej, zwłaszcza agroturystycznej,
- ochronę potencjału przyrodniczego, jednego z najcenniejszych w kraju,
- ochronę zwartych kompleksów leśnych,
- ochrona walorów krajobrazowych oraz kulturowych poprzez wprowadzenie odpowiednich ograniczeń w zagospodarowaniu i wykorzystaniu terenów.

W wyniku analizy uwarunkowań rozwoju gminy Studium zakłada następujące kierunki rozwoju:

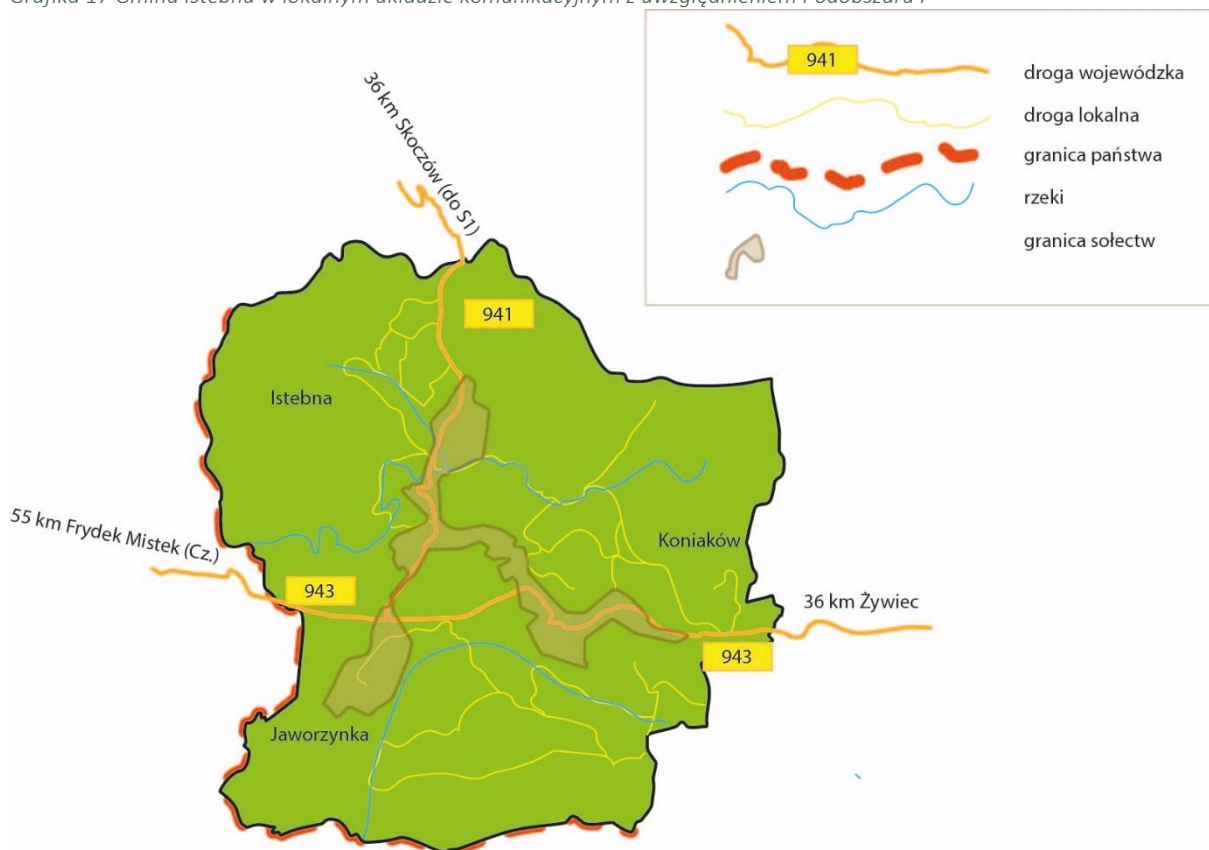
- rozwój funkcji usługowej, szczególnie turystyki,
- rozwój infrastruktury sportowo-rekreacyjnej,
- ograniczony rozwój funkcji mieszkaniowej,
- rozwój infrastruktury technicznej,
- ochrona niezwykle cennych zasobów przyrodniczych.



#### 4.1.8 Sfera techniczna

Sfera techniczna istotnie wpływa na kreowanie wizerunku podobszaru oraz jakość życia mieszkańców. Jednym z ważniejszych elementów sfery technicznej jest infrastruktura komunikacyjna i sanitarna. Przez wskazany podobszar prowadzą dwie drogi o randze wojewódzkiej DW 941 Harbutowice - Istebna oraz DW 943 Laliki - granica polsko-czeska, o długości przekraczającej 18 km.

Grafika 17 Gmina Istebna w lokalnym układzie komunikacyjnym z uwzględnieniem Podobszaru I



Źródło: opracowanie własne

Zmiennymi charakteryzującymi sferę techniczną podobszaru centrów wsi Istebnej, Koniakowa i Jaworzynki są poziom skanalizowania i zwodociągowania obszaru, liczba obiektów wymagających termomodernizacji oraz długość ciągów komunikacyjnych bez oświetlenia. W stosunku do całej gminy, podobszar rewitalizacji posiada ponadprzeciętny dostęp do urządzeń sieciowych, co wynika z faktu, iż podobszar ten obejmuje ściśle centrum sołectw. Problem skanalizowania i zwodociągowania dotyczy w głównej mierze obrzeży gminy, gdzie ze względu na górskie ukształtowanie terenu, instalacja urządzeń sieciowych jest trudna, a wręcz niemożliwa.

Tabela 14 Poziom skanalizowania i zwodociągowania podobszaru centrów wsi Istebnej, Koniakowa i Jaworzynki (stan na X.2016 rok)

	Poziom skanalizowania [%]	Poziom zwodociągowania [%]
Podobszar centrów wsi Istebnej, Koniakowa, Jaworzynki	95	75
Obszar Gminy Istebna	31,4	41,3

Źródło: opracowanie własne na podstawie danych Urzędu Gminy Istebna, BDL GUS

Ważną zmienną jest także liczba obiektów użyteczności publicznej wymagających termomodernizacji. Na podobszarze rewitalizacji istnieje wyraźna potrzeba przedsięwzięć termomodernizacyjnych, które ograniczą zużycie energii, do realizacji przedsięwzięcia wskazanych zostało 7 obiektów użyteczności publicznej. Ostatnią zmienną określającą sferę techniczną podobszaru rewitalizacji jest długość ciągów komunikacyjnych bez oświetlenia. Łącznie znajduje się tutaj ponad 3,5 km dróg bez oświetlenia, co wpływa niekorzystnie na bezpieczeństwo pieszych i kierowców.

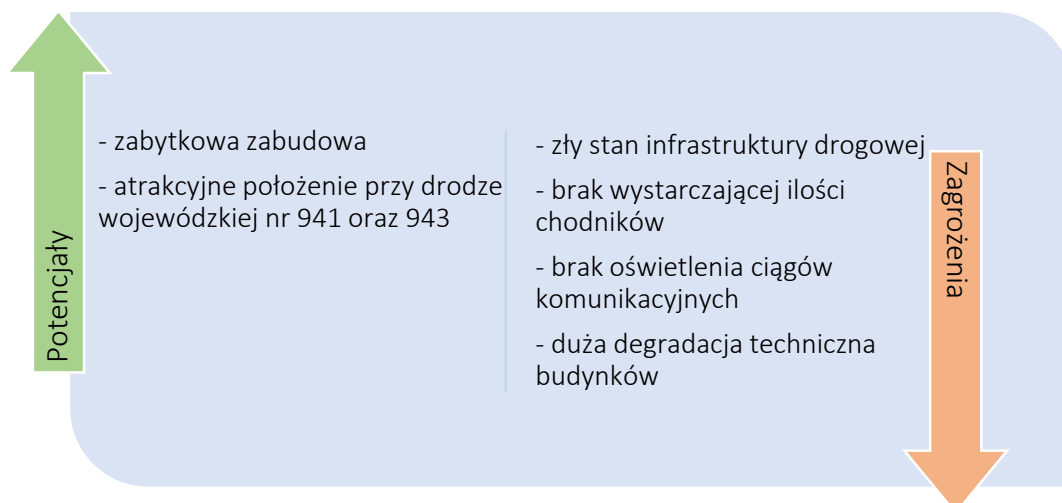
Tabela 15 Ciągi komunikacyjne nie posiadające oświetlenia na podobszarze centrów wsi Istebnej, Koniakowa i Jaworzynki (stan na X.2016 rok)

Rodzaj drogi	Odcinek drogi	Długość odcinka [m]
Droga wojewódzka 941	Istebna Centrum-Jaworzynka Krzyżowa	1 850
Droga wojewódzka 941	Istebna Dzielec	300
Droga gminna	Jaworzynka Centrum-Jaworzynka Czadeczka	1 500

Źródło: opracowanie własne na podstawie danych Urzędu Gminy Istebna

Istotny problem podobszaru centrów wsi Istebnej, Koniakowa i Jaworzynki stanowi zły stan infrastruktury komunikacyjnej, gdyż wiele dróg wymaga wymiany nawierzchni, budowy chodników oraz montażu energooszczędnego oświetlenia.





#### 4.1.9 Potencjały obszaru

Przeprowadzona analiza sfery społecznej, gospodarczej, środowiskowej, przestrzenno-funkcjonalnej i technicznej potwierdza konieczność objęcia programem rewitalizacji wskazanego podobszaru centrów wsi Istebnej, Koniakowa i Jaworzynki. Tym samym, ww. podobszar został włączony w obszar interwencji *Lokalnego Programu Rewitalizacji dla Gminy Istebna do roku 2023*. Wykorzystanie istniejącego potencjału, którym dysponuje wskazany podobszar może wpłynąć na skuteczność jego przeobrażenia.

Wśród potencjałów podobszaru centrów wsi Istebnej, Koniakowa i Jaworzynki wymienić należy:

- Prężnie działający i zaangażowany w życie gminy kapitał społeczny, reprezentowany przez liczne organizacje pozarządowe (20 NGO). Stanowi duży potencjał z punktu widzenia skutecznego przeobrażenia podobszaru i poprawy jakości życia jego mieszkańców,
- Kapitał ludzki, który stanowią ludzie z bogatą wiedzą przekazywaną z pokolenia na pokolenie oraz cennym doświadczeniem zdobytym przez ciężką pracę i wytrwałość,
- Korzystna lokalizacja umożliwiająca względnie szybki dostęp do ważnych ośrodków administracyjnych i kulturalnych,
- Relatywnie dobra dostępność komunikacyjna, która korzystnie wpływa na mobilność mieszkańców,
- Silnie rozwinięta funkcja usługowa (na omawianym terenie znajdują się i prowadzą działalność m.in. instytucje edukacyjne, kulturowe, administracyjne),
- Czynniki gospodarczy – definiowany z punktu widzenia wskaźnika zarejestrowanej działalności gospodarczej w przeliczeniu na 100 mieszkańców cechuje się korzystną wartością i kształtuje się na poziomie około 19,2,
- Dziedzictwo kultury, żywa tradycja górali beskidzkich pielęgnowana w rodzinach, szkole, a także upowszechniana przez liczne stowarzyszenia działające na terenie Podobszaru I,

- Współpraca transgraniczna z Czechami i Słowacją.

## 4.2 Obszar Kubalonka

### 4.2.1 Charakterystyka podobszaru

Podobszar Kubalonka znajduje się w gminie Istebna, nieopodal granicy z gminą Wisła. Odznacza się dobrą dostępnością komunikacyjną za sprawą DW 941, która bezpośrednio przebiega przez podobszar. Na podobszarze występuje duża koncentracja funkcji mieszkaniowej, natomiast struktura osiedleńcza ma charakter osiedlowy. Znajduje się tutaj Wojewódzkie Centrum Pediatrii „Kubalonka” oraz drewniany Kościół pw. Podwyższenia Krzyża Świętego, będący elementem Szlaku Architektury Drewnianej Województwa Śląskiego. Ponadto na Osiedlu Kubalonka funkcjonuje świetlica środowiskowa. W tabeli poniżej przedstawiono podstawowe parametry charakteryzujące podobszar Kubalonki.

Tabela 16 Tabela 3 Wskaźniki obligatoryjne podobszaru Kubalonka

	Powierzchnia [ha]	% powierzchni	Ludność [os]	% ludności
Kubalonka	20,4	0,24	180	1,49

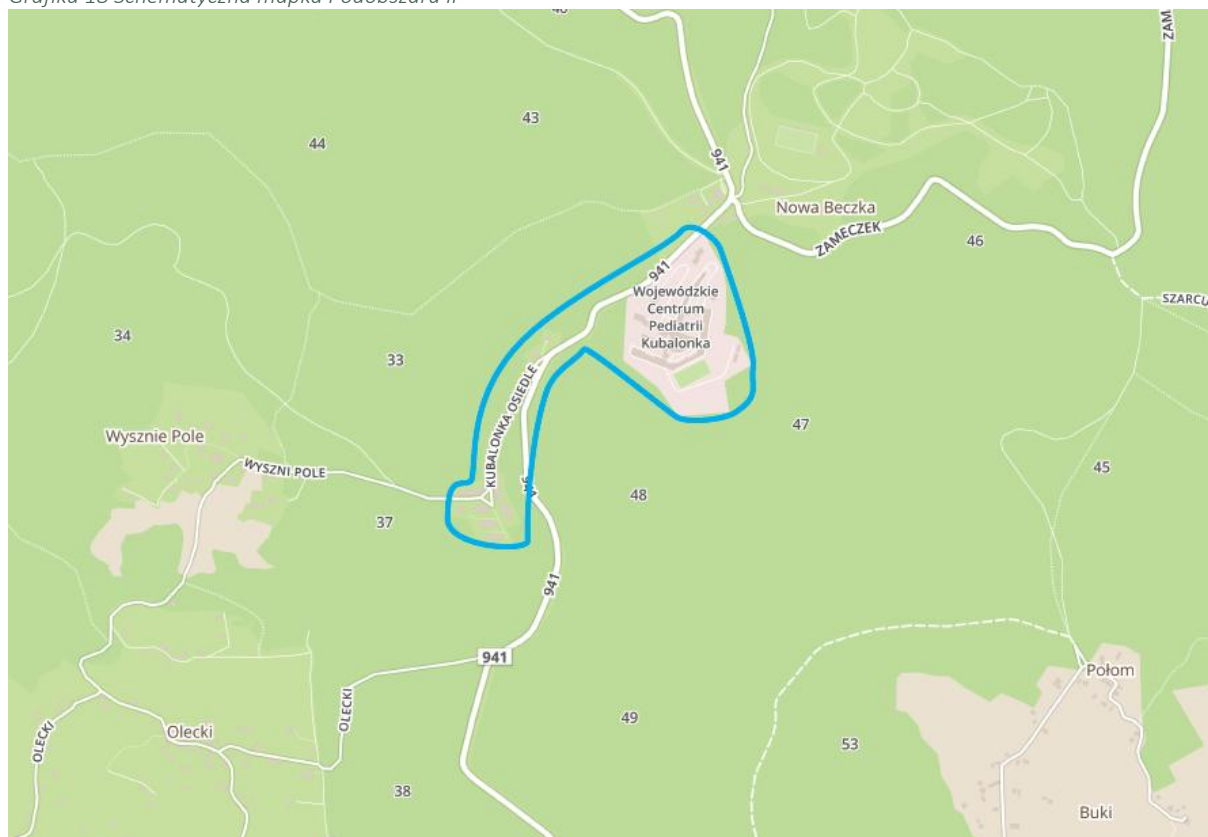
Źródło: opracowanie własne

W kolejnych częściach diagnozy znajduje się analiza poszczególnych elementów, części składowych podlegających analizie z punktu widzenia wymogów i wytycznych rewitalizacji, zarówno regionalnych, jak również ministerialnych.

### 4.2.2 Zasięg terytorialny podobszaru rewitalizacji

Wskazany podobszar zajmuje niewielką powierzchnię 20,4 ha, stanowiącą 0,24% powierzchni gminy Istebna. Poniżej zamieszczono schematyczną mapkę wraz z obrysem terenu wyznaczającym jego zasięg.

Grafika 18 Schematyczna mapa Podobszaru II



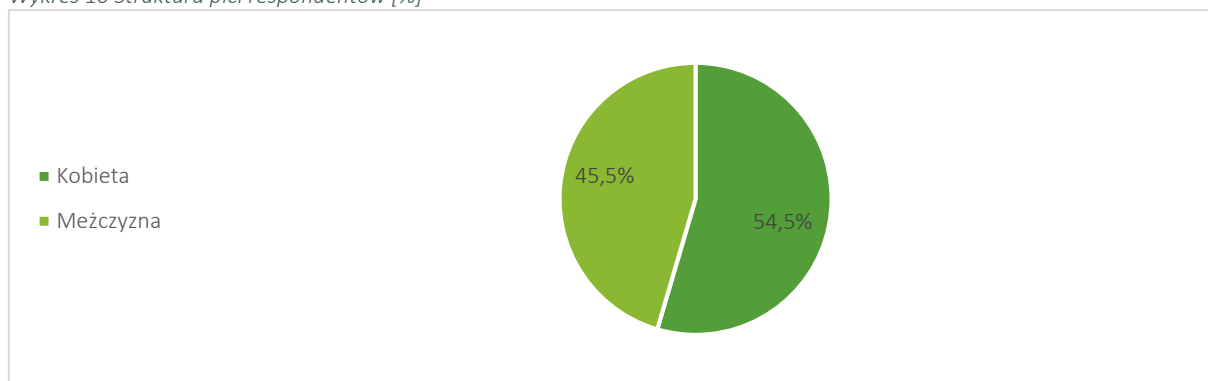
Źródło: opracowanie własne

#### 4.2.3 Wyniki badań ankietowych

W ramach prowadzenia partycypacji na etapie diagnostycznym mieszkańcy mieli możliwość wyboru obszaru zdegradowanego proponowanego do rewitalizacji (poza centrum wsi Istebnej, Koniakowa, Jaworzynki oraz Kubalonką istniała możliwość wskazania odrębnego obszaru zdegradowanego proponowanego do rewitalizacji). Spośród wszystkich respondentów tylko 12,1% wskazało na obszar zdegradowany Kubalonka, z kolei ponad 23% zaproponowało inne obszary do rewitalizacji, jednak pod uwagę należy wziąć fakt, iż obszar Kubalonki zamieszkuje jedyne 180 mieszkańców. Z uwagi na istotne potrzeby i potencjały powstałe na obszarze Kubalonki, jak również strategiczne znaczenie dla zrównoważonego rozwoju całej gminy, włączono obszar do programu rewitalizacji. Istotnym jest także, aby zapobiegać identyfikowanym na tym obszarze zjawiskom kryzysowym.

Liczba respondentów dokonujących oceny obszaru Kubalonka wynosiła 11 osób. W pierwszej kolejności poniżej przedstawiono analizę podstawowych danych metryczkowych ankietowanych, natomiast w dalszej części podrozdziału znajduje się analiza pytań odnoszących się do opinii na temat zasięgu terytorialnego obszaru i jego oceny z punktu widzenia problemów oraz potrzeb dostrzeganych przez badanych. Wśród respondentów wypełniających kwestionariusz ankietowy nieznacznie dominowały kobiety – stanowiąc 54,5% badanych. Udział mężczyzn kształtował się na poziomie 45,95%.

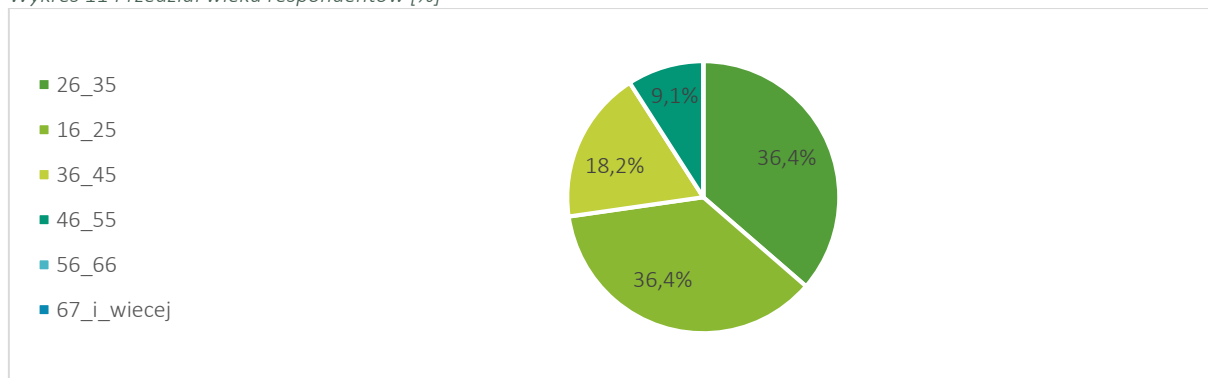
Wykres 10 Struktura płci respondentów [%]



Źródło: opracowanie własne, n=11

W odniesieniu do przedziałów wiekowych – najliczniej reprezentowaną grupą były osoby w przedziale wiekowym: od 16 do 25 lat oraz od 26 do 35 lat. Łączny udział obu wskazanych grup oscylował na poziomie blisko 73%. Tym samym można stwierdzić, że najbardziej aktywną grupą w gminie są osoby w wieku produkcyjnym.

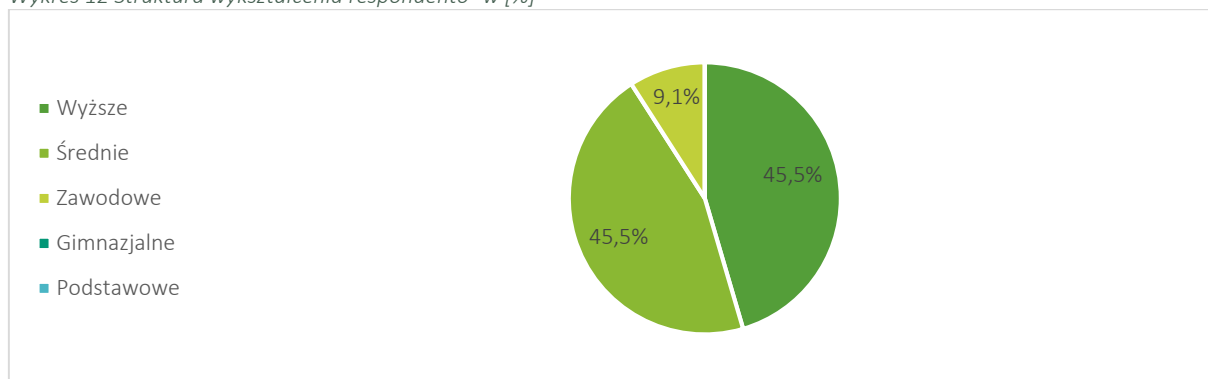
Wykres 11 Przedział wieku respondentów [%]



Źródło: opracowanie własne, n=11

W zakresie struktury wykształcenia dostrzega się dominację osób z wykształceniem wyższym i średnim (45,5%), zaś kolejną reprezentowaną grupę stanowią osoby z wykształceniem zawodowym (9,1%).

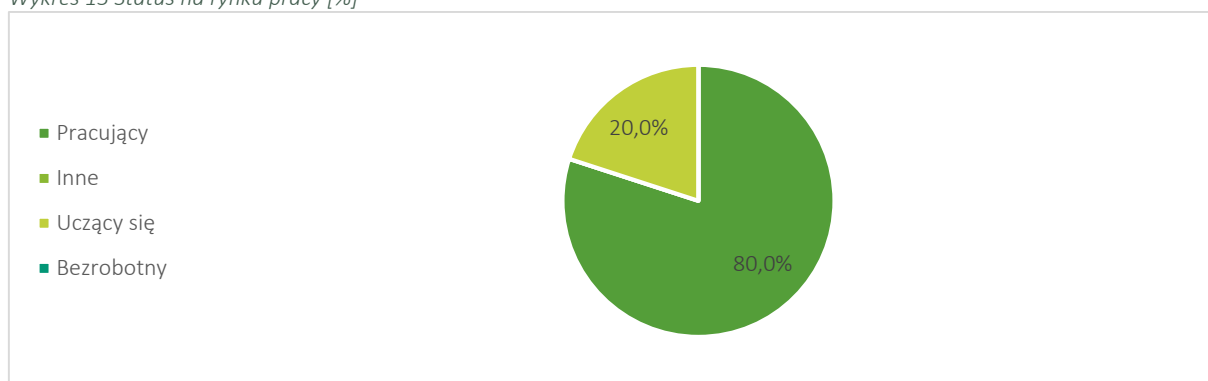
Wykres 12 Struktura wykształcenia respondentów –w [%]



Źródło: opracowanie własne, n=11

Ostatnią z analizowanych zmiennych socjodemograficznych był status na rynku pracy. 80% ankietowanych to osoby pracujące. Natomiast pozostałą grupę stanowią osoby uczące się (20%).

Wykres 13 Status na rynku pracy [%]

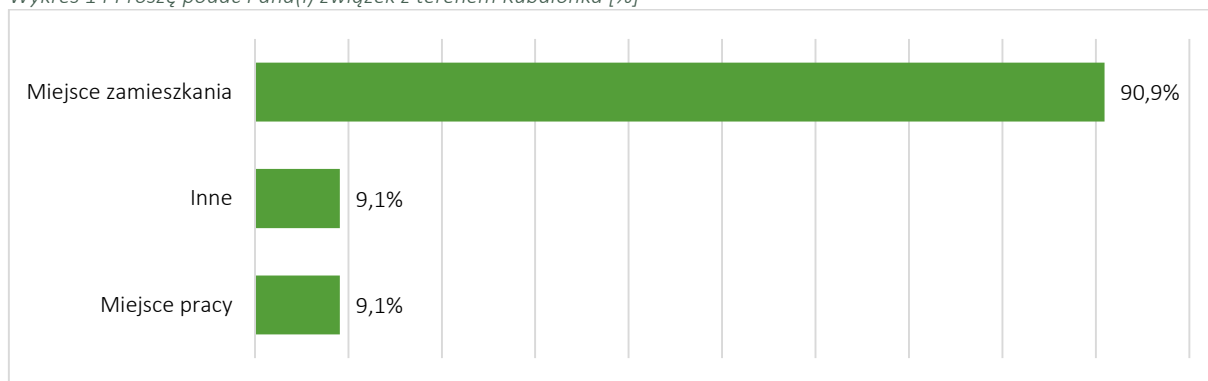


Źródło: opracowanie własne, n=11

W ramach pierwszego pytania, respondenci zostali poproszeni o ocenę granic obszaru zdegradowanego. Wszyscy odpowiadający uznali go za poprawny, jednocześnie w kilku przypadkach dodając adnotację, że zasadnym byłoby objęcie programem rewitalizacji terenu Jasnowic, Pańskiej Łąki oraz Kosarzyska. W związku z powyższym należy uznać zdelimitowany obszar jako poprawny, w zasadniczej większości wpisujący się w oczekiwania mieszkańców.

W kolejnym pytaniu badani zostali poproszeni o podanie związku z obszarem. Dla dominującej większości, ponad 90% respondentów – obszar zdegradowany Kubalonka to miejsce zamieszkania. Aspekt związany z funkcją mieszkalną ma tutaj kluczowe znaczenie.

Wykres 14 Proszę podać Pana(i) związek z terenem Kubalonka [%]

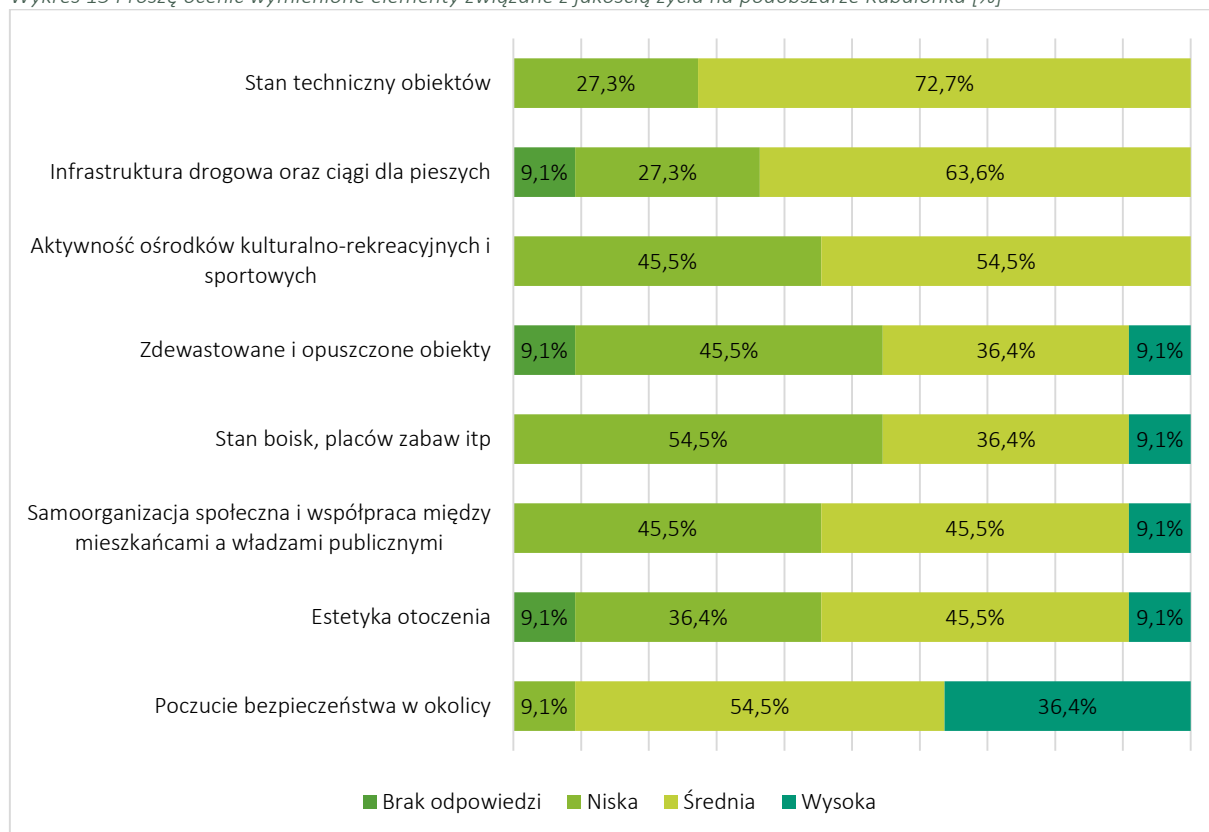


Źródło: opracowanie własne, n=11

Ankietowani w kolejnym pytaniu byli proszeni o ocenę poszczególnych aspektów jakości życia w gminie. Najgorzej oceniony został stan boisk, placów zabaw oraz innych urządzeń rekreacyjnych. Pozytywnym wyróżnikiem na tym tle jest poczucie bezpieczeństwa, 90,9% deklaruje, że jest średnie i wysokie, natomiast tylko 9,1% uważa, iż jest niskie. Z punktu widzenia rewitalizacji istotne znaczenie posiadają elementy oceniane jako cechujące się niską, niedostateczną jakością. Duże znaczenie dla respondentów ma stan techniczny obiektów, 72,7% badanych ocenia go jako średni, a pozostałe 27,3% jako niski. Pochodną tego zjawiska jest również średnio oceniana infrastruktura drogowa oraz ciągi dla pieszych – dla ponad 63% ankietowanych jest ona średnia, a dla ponad 27% - niska.

W kontekście kompleksowości rewitalizacji warto również zwrócić uwagę na problem estetyki otoczenia oraz funkcjonowanie zdewastowanych i opuszczonych obiektów. Rozpatrując społeczny wymiar planowanych działań istotne znaczenie posiada średnio i nisko oceniana przez respondentów aktywność ośrodków kulturalno-rekreacyjnych i sportowych. Efektywność rewitalizacji jest determinowana skuteczną koordynacją działań instytucjonalnych w obrębie zagadnień infrastrukturalnych oraz społecznych.

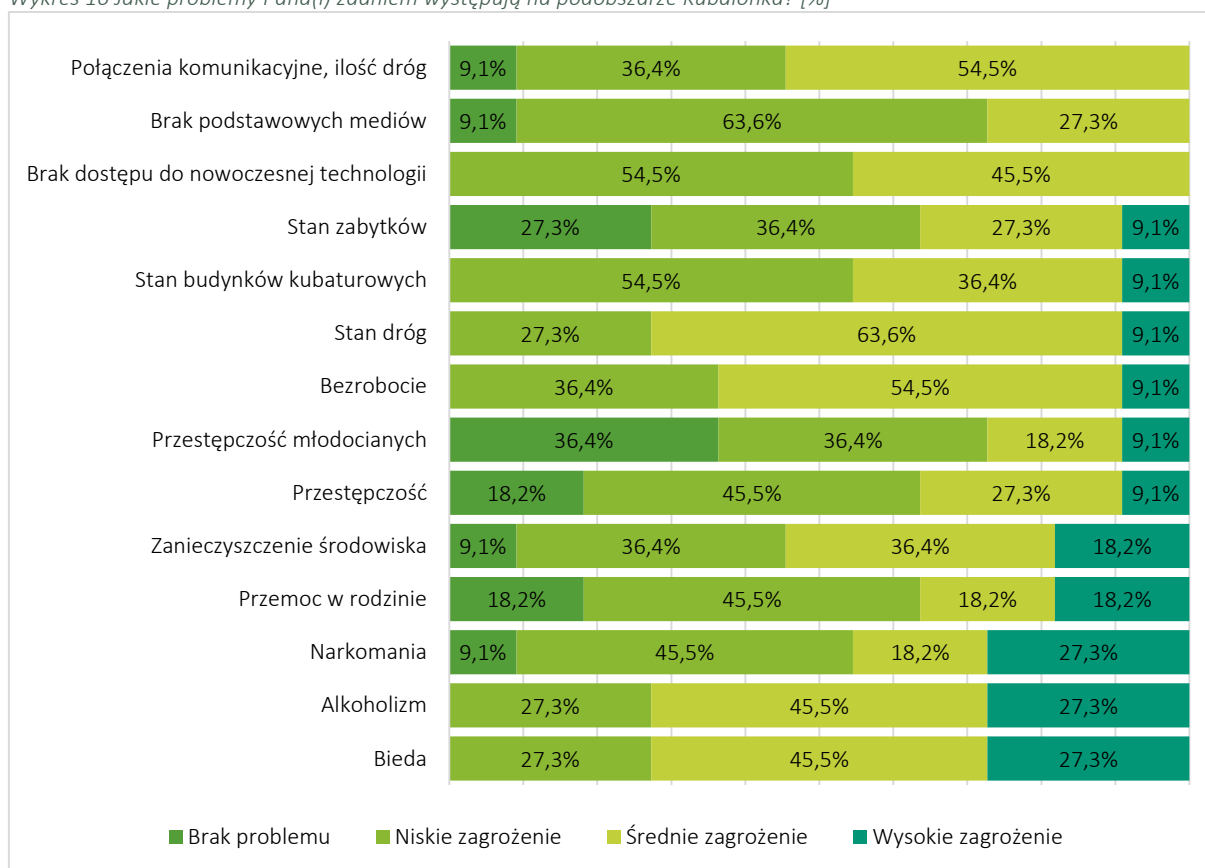
Wykres 15 Proszę ocenić wymienione elementy związane z jakością życia na podobszarze Kubalonka [%]



Źródło: opracowanie własne, n=11

W kolejnym pytaniu ankietowani zostali poproszeni o ocenę stopnia zagrożenia problemami społecznymi oraz tymi związanymi z jakością życia. Wśród problemów ocenionych jako stanowiące wysokie zagrożenie na pierwszym miejscu znalazła się bieda (27,3%), alkoholizm (27,3%) i narkomania (27,3%) na kolejnych przemoc w rodzinie (18,2%) i zanieczyszczenie środowiska (18,2%). Istotne zagrożenie stanowi także powszechne zjawisko bezrobocia oraz stan dróg.

Wykres 16 Jakie problemy Pana(i) zdaniem występują na podobszarze Kubalonka? [%]

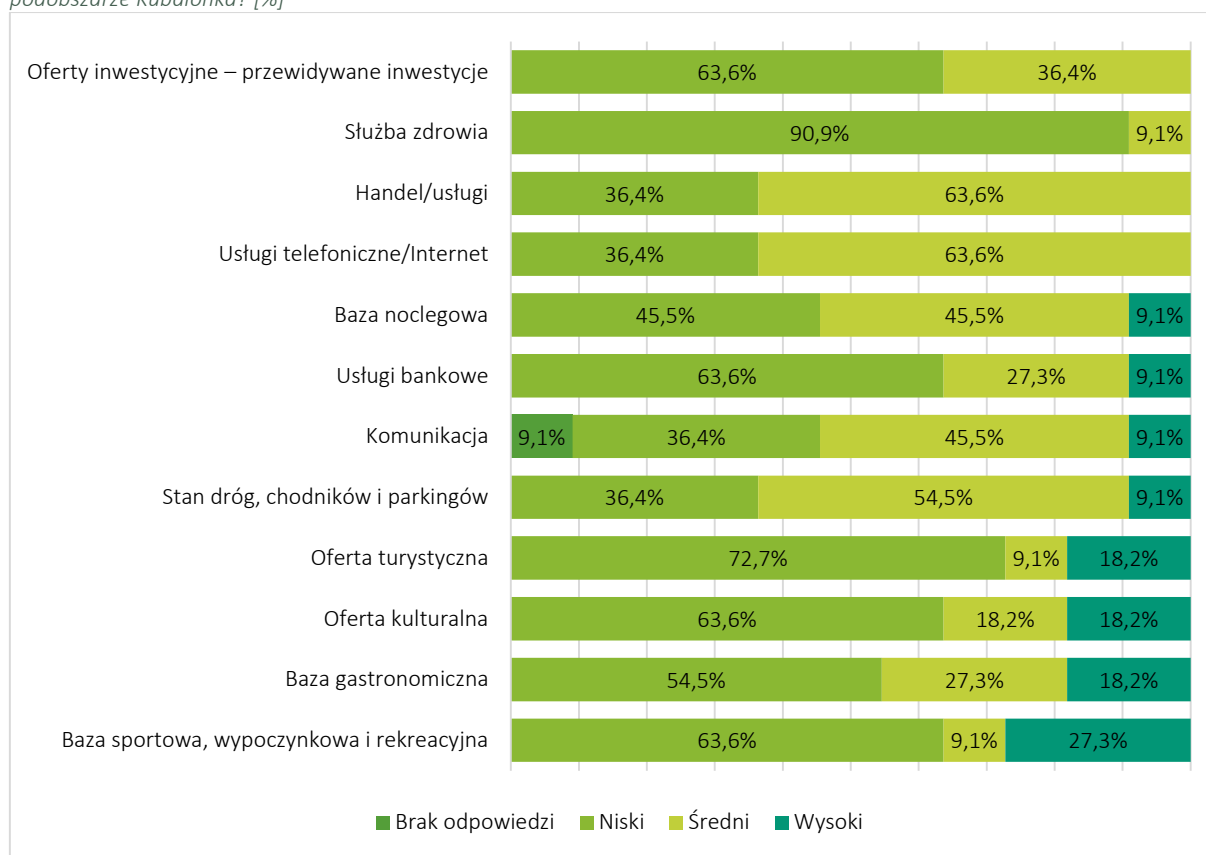


Źródło: opracowanie własne, n=11

Poziom zainteresowania władz oraz innych instytucji poszczególnymi dziedzinami życia społecznego i gospodarczego to miernik pokazujący obszary, w których istnieją deficyty i które wymagają wsparcia, również w ramach skoordynowanych procesów rewitalizacyjnych. Ponad 90% respondentów dostrzega problem związany ze słabą służbą zdrowia na Kubalonce, choć obszar pełni funkcję zdrowotną, kierowana jest ona głównie do dzieci i młodzieży (Wojewódzkie Centrum Pediatrii „Kubalonka”). Ze względu na peryferyjność położenia obszaru wielu respondentów dostrzega problem związany ze słabą ofertą inwestycyjną (63,6%), usług bankowych (63,6%), kulturalną (63,6%) oraz słabą bazą sportową, wypoczynkową i rekreacyjną (63,7%). Istotny problem stanowi tutaj także oferta turystyczna (72,7%), która wymaga znacznego zainteresowania ze strony władz gminy. Spośród mocnych stron identyfikowanych przez uczestników badania sondażowego znajdują się usługi telefoniczne oraz dostęp do Internetu. Nieco ponad 63% respondentów uważa, że dostępność tych mediów jest wysoka i adekwatna do potrzeb, przeciwnego zdania jest tylko 36,4% badanych.



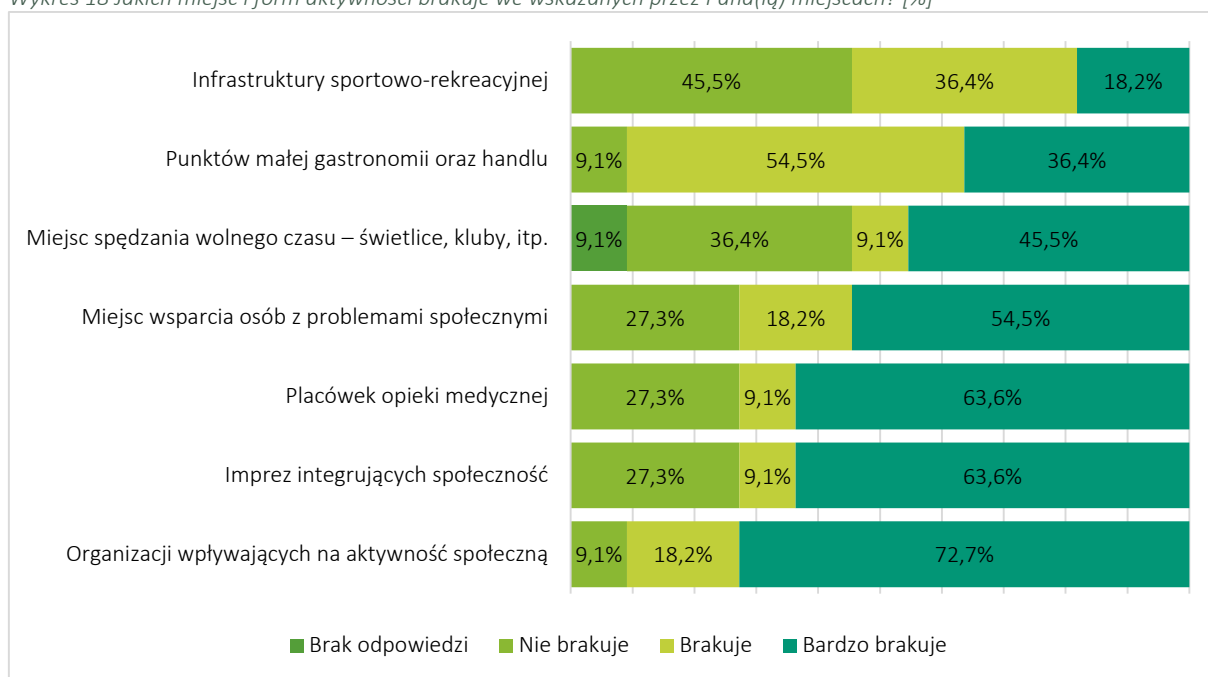
Wykres 17 Jak ocenił(a)by Pan(i) poziom zainteresowania władz oraz innych instytucji w działania wskazane poniżej na podobszarze Kubalonka? [%]



Źródło: opracowanie własne, n=11

Ostatnie z pytań zawartych w kwestionariuszu ankiety odnosiło się do miejsc i form aktywności, których brakuje na danym terenie. Na obszarze zdegradowanym Kubalonka, w opinii respondentów, w pierwszej kolejności brakuje organizacji wpływających na aktywność społeczną (72,7% ankietowanych wybrało odpowiedź: „bardzo brakuje”). 63,6% respondentów deklaruje brak imprez integrujących społeczność. Jest to pochodna niedostatecznego poziomu kapitału ludzkiego, jak również społecznego na tym terenie. Równie istotny problem stanowi także brak placówek medycznych ogólnodostępnych (63,6%). Na kolejnym miejscu w zakresie deficytów ankietowani wskazali brak miejsc wsparcia dla osób z problemami społecznymi, co wskazuje na wyraźne potrzeby w zakresie skutecznego rozwiązywania problemów społecznych.

Wykres 18 Jakich miejsc i form aktywności brakuje we wskazanych przez Pana(iq) miejscach? [%]



Źródło: opracowanie własne, n=11

#### 4.2.4 Sfera społeczna

Podobszar rewitalizacji zamieszkiwany jest przez 180 mieszkańców, co stanowi 1,49% ludności całej gminy. Sferę społeczną podobszaru Kubalonki charakteryzują wskaźniki dotyczące popełnionych przestępstw oraz wykroczeń, wskaźniki z zakresu pomocy społecznej oraz bezrobocia. Są one znacznie wyższe od wartości referencyjnych dla całej gminy Istebna, jak również przekraczają wskaźniki osiągnięte przez drugi z poddawanych analizie podobszarów rewitalizacji. Poniższa tabela prezentuje kategorie poszczególnych przestępstw w przeliczeniu na 100 mieszkańców podobszaru na tle gminy. Na czerwonym tle oznaczono elementy cechujące się niekorzystnymi wartościami w porównaniu do wartości referencyjnych.

Tabela 17 Wskaźniki dotyczące bezpieczeństwa na podobszarze Kubalonki (stan na 2015 rok)

	Ogólna liczba przestępstw w przeliczeniu na 100 mieszkańców podobszaru	Kradzieże, w tym z włamaniem na 100 mieszkańców podobszaru	Nietrzeźwi kierowcy na 100 mieszkańców podobszaru	Oszustwa w przeliczeniu na 100 mieszkańców podobszaru	Przestępstwa narkotykowe w przeliczeniu na 100 mieszkańców podobszaru
Podobszar Kubalonka	0,54	0,06	1,11	0,56	0,56
Obszar Gminy Istebna	0,33	0,05	0,10	0,04	0,05

Źródło: opracowanie własne na podstawie danych z Komisariatu Policji z Wisły

W poniższej tabeli znajdują się obliczenia odnoszące się do odnotowywanych przypadków przemocy. Zestawione wskaźniki cechują się porównywalnymi wartościami, w przypadku podobszaru rewitalizacji

Kubalonka odnotowano korzystniejsze wyniki niż miało to miejsce w przypadku podobszaru centrów wsi Istebnej, Koniakowa i Jaworzynki, jednak wciąż są to wartości wyższe niż dla całej gminy. Ponadto pamiętać należy, iż zjawisko przemocy domowej nie jest akceptowalnym przez społeczeństwo, stąd istnieje duże prawdopodobieństwo ukrywania tego typu problemów na wskazanym podobszarze.

Tabela 18 Wskaźniki dotyczące przemocy domowej na obszarze Kubalonki (stan na 2015 rok)

	Liczba osób wobec których istnieje podejrzenie że są dotknięte przemocą w przeliczeniu na 100 mieszkańców podobszaru	Lista osób wobec których istnieje podejrzenie, że stosują przemoc w rodzinie w przeliczeniu na 100 mieszkańców podobszaru	Lista osób wobec których istnieje podejrzenie, że stosują przemoc w rodzinie będąc pod wpływem alkoholu w przeliczeniu na 100 mieszkańców podobszaru
Podobszar Kubalonka	0,20	0,17	0,16
Obszar Gminy Istebna	0,16	0,14	0,14

Źródło: opracowanie własne na podstawie danych z Komisariatu Policji z Wisły

Wskaźnik liczby klientów GOPS przypadających na 100 mieszkańców podobszaru rewitalizacji Kubalonka jest o 0,86 wyższa od wartości dla całej gminy. W zakresie świadczeń udzielanych w przeliczeniu na 100 mieszkańców obliczony wskaźnik kształtuje się na poziomie 580,28 dla podobszaru rewitalizacji (wartość referencyjna dla gminy oscylowała na poziomie 487,63, natomiast dla podobszaru rewitalizacji centrów wsi Istebnej, Koniakowa i Jaworzynki wynosiła 521,77). W ślad za przytoczonymi wskaźnikami, również dane odnoszące się do wysokości kwoty udzielonych świadczeń na 100 mieszkańców na podobszarze Kubalonki, odznaczają się wyższą wartością w porównaniu do pozostałej części gminy Istebna jak również Podobszaru rewitalizacji I.

Tabela 19 Wskaźniki dotyczące pomocy społecznej na obszarze Kubalonki (stan na 2015 rok)

	Liczba klientów GOPS w przeliczeniu na 100 mieszkańców podobszaru	Liczba udzielonych świadczeń ogółem na 100 mieszkańców podobszaru	Kwota udzielonych świadczeń ogółem GOPS w przeliczeniu na 100 mieszkańców podobszaru [zł]
Podobszar Kubalonka	5,41	580,28	5 771,79
Obszar Gminy Istebna	4,55	487,63	4 850,25

Źródło: opracowanie własne na podstawie danych GOPS

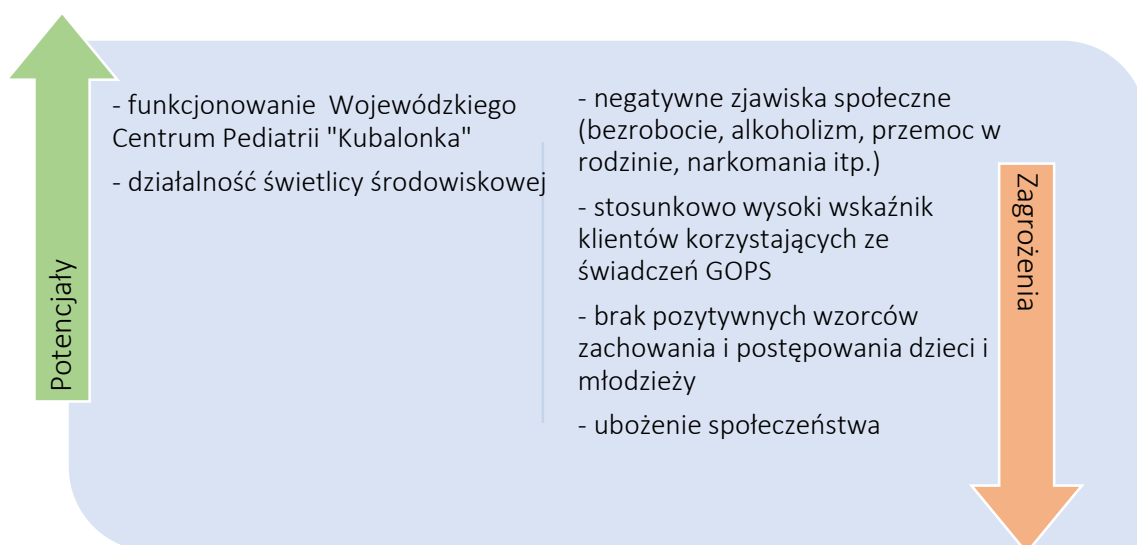
Kolejnym zagadnieniem podlegającym omówieniu jest zjawisko bezrobocia rejestrowanego. Wartości prezentowane w poniższej tabeli potwierdzają tezę, iż na podobszarze rewitalizacji Kubalonka zjawisko bezrobocia cechuje się istotniejszym natężeniem niż w przypadku reszty gminy. Wartość wskaźnika zarejestrowanych bezrobotnych na podobszarze Kubalonka w przeliczeniu na 100 mieszkańców jest nieznacznie wyższa (ponad 0,2) od wartości dla całej gminy. Jednocześnie udział kobiet w liczbie bezrobotnych ogółem to zjawisko silniej oddziałujące na terenie gminy,

niż na podobszarze rewitalizacji, na co duży wpływ może mieć funkcjonujące na terenie Kubalonki Wojewódzkie Centrum Pediatrii, w dużej mierze zatrudniające kobiety.

Tabela 20 Wskaźniki dotyczące bezrobocia na obszarze Kubalonki (stan na 2015 rok)

	Podobszar Kubalonka	Obszar Gminy Istebna
Liczba bezrobotnych w przeliczeniu na 100 mieszkańców podobszaru	4,18	3,98
Udział % kobiet w liczbie bezrobotnych ogółem	37,17	39,12
Udział % bezrobotnych z wykształceniem podstawowym i gimnazjalnym	20,71	21,53
Udział % bezrobotnych z wykształceniem zasadniczym zawodowym	39,48	38,70
Udział % bezrobotnych z wykształceniem: licealne ogólnokształcące, średnie zawodowe, pomaturalne/policealne	26,25	25,73
Udział % bezrobotnych z wykształceniem wyższym	3,97	4,18
Udział % bezrobotnych będących w szczególnej sytuacji na rynku pracy	90,69	88,91

Źródło: opracowanie własne na podstawie danych z Państwowego Urzędu Pracy w Cieszynie



#### 4.2.5 Sfera gospodarcza

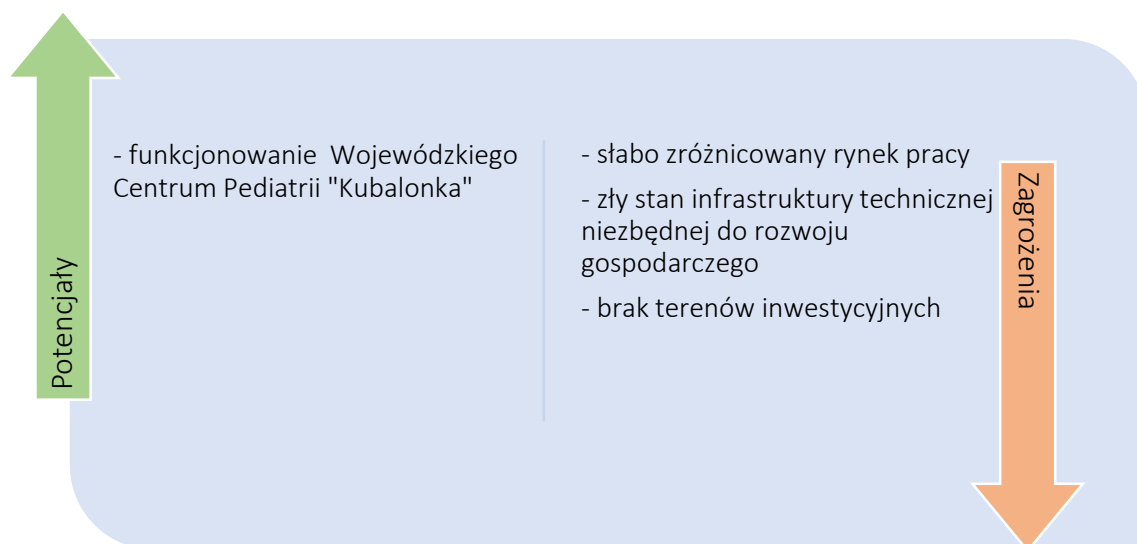
Głównym podmiotem gospodarczym działającym na obszarze Kubalonki jest Wojewódzkie Centrum Pediatrii „Kubalonka”. Początki jego działalności datuje się na rok 1936, kiedy to przedmiotem działalności było leczenie schorzeń dróg oddechowych w głównej mierze gruźlicy płuc oraz schorzeń współistniejących u dzieci. Obecnie placówka oferuje świadczenia zdrowotne z zakresu rehabilitacji ogólnoustrojowej dzieci i młodzieży w warunkach stacjonarnych. Szpital umożliwia przyjęcie ponad 4 000 pacjentów rocznie i około 2 500 opiekunów. Z danych pozyskanych z Urzędu Gminy Istebna,

wynika, że na obszarze ulokowane są tylko 2 podmioty gospodarcze, co przekłada się na niski poziom wskaźnika aktywności gospodarczej obszaru. Sytuacja gospodarcza na wskazanym podobszarze ewidentnie wskazuje na konieczność podjęcia działań rewitalizacyjnych, które przyczynią się do wzrostu atrakcyjności inwestycyjnej oraz wzrostu ilości podmiotów gospodarczych funkcjonujących na wskazanym podobszarze. To z kolei pociągnie za sobą szereg korzyści nie tylko gospodarczych, ale i społecznych.

Tabela 21 Wskaźnik w zakresie aktywności gospodarczej w 2016 r.

	Liczba ludności	Liczba podmiotów gospodarczych	Wskaźnik aktywności gospodarczej w przeliczeniu na 100 mieszkańców podobszaru
Podobszar Kubalonka	180	2	1,11
Obszar Gminy Istebna	12 049	965	8,00

Źródło: opracowanie własne na podstawie danych Urzędu Gminy Istebna



#### 4.2.6 Sfera środowiskowa

Podobszar Kubalonka mieści się w granicach obszarów cennych przyrodniczo Europejskiej Sieci Ekologicznej Natura 2000 Beskid Śląski PLH240005 oraz Parku Krajobrazowego Beskidu Śląskiego. Analiza sfery środowiskowej uwzględnia poziom hałasu powiązany z natężeniem ruchu drogowego, liczbę pomników przyrody, masę zinwentaryzowanych wyrobów azbestowych oraz jakość powietrza atmosferycznego. Dużą uciążliwość na podobszarze Kubalonki stanowi hałas, powstający na skutek wzmożonego ruchu komunikacyjnego wzdłuż DW 941. Na podobszarze zewidencjonowany został 1 pomnik przyrody ożywionej o szczególnej wartości przyrodniczej, odznaczający się indywidualnymi cechami wyróżniającymi je wśród innych walorów przyrodniczych.

Tabela 22 Pomniki przyrody znajdujące się na podobszarze Kubalonka

Lp.	Uchwała	Gatunek drzewa	Położenie pomnika	Wiek
1.	Uchwała Rady Gminy nr XXIX/235/2005 z dnia 30 maja 2005 w sprawie ustanowienia pomnika przyrody. (Dz Urz nr 83, poz 2280 z 7 lipca 2005r.)	Buk zwyczajny	Istebna - Kubalonka	ok. 200 lat

Źródło: opracowanie własne na podstawie danych Urzędu Gminy Istebna

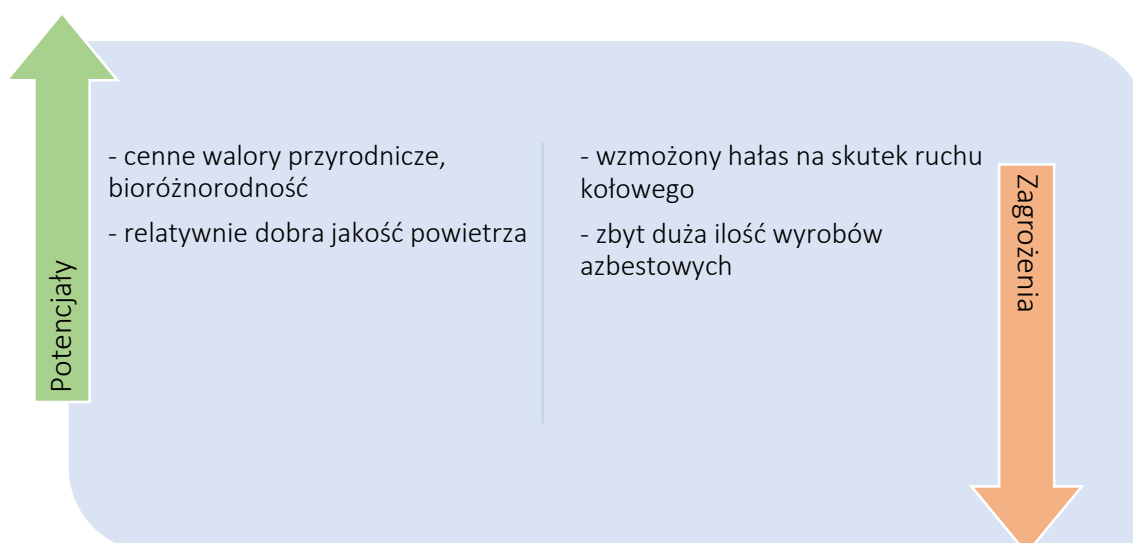
Kolejnym z czynników charakteryzujących sferę środowiskową jest wskaźnik wyrobów azbestowych w przeliczeniu na 100 mieszkańców podobszaru. Na podobszarze rewitalizacji Kubalonka znajduje się wiele nieruchomości pokrytych wyrobami azbestowymi, które stanowią zagrożenie nie tylko dla zdrowia ludzi, ale i stanu środowiska naturalnego. Stąd podobszar rewitalizacji Kubalonka wymaga działań w zakresie unieszkodliwiania wyrobów z azbestu. Poniższa tabela ilustruje zarówno masę wyrobów azbestowych pozostałych do unieszkodliwienia, jak również wartość wskaźnika wyrobów azbestowych dla Kubalonki oraz całej gminy. Sytuacja podobszaru Kubalonki na tle gminy Istebna nie przedstawia się korzystnie.

Tabela 23 Udział wyrobów azbestowych [masa wyrobów w kg]

	Pozostałe do unieszkodliwienia wyroby azbestowe	Wskaźnik wyrobów azbestowych w przeliczeniu na 100 mieszkańców podobszaru
Podobszar Kubalonka	77 684	43 157,78
Obszar Gminy Istebna	1 735 922	14 467,22

Źródło: opracowanie własne na podstawie danych Urzędu Gminy Istebna

Z punktu widzenia jakości powietrza atmosferycznego omawiany podobszar wypada korzystnie. Niewątpliwie implikacja innowacyjnych technologii, podnoszących efektywność energetyczną gminy wpłynęłaby pozytywnie na poprawę obecnych wyników jakości powietrza atmosferycznego dla wskazanego podobszaru.



#### 4.2.7 Sfera przestrzenno-funkcjonalna

Na podobszarze występuje duża koncentracja funkcji mieszkaniowej, natomiast struktura osiedleńcza ma charakter osiedlowy. Brak z kolei wystarczającej ilości terenów rekreacyjnych, z rozwiniętą infrastrukturą turystyczną oraz sportową, dających możliwość atrakcyjnego spędzania czasu wolnego. Do najcenniejszych zabytków obszaru zalicza się kościół p.w. Podwyższenia Św. Krzyża oraz zespół zabudowy Wojewódzkiego Centrum Pediatrii „Kubalonka”, które stanowi ważne świadectwo kultury budowlanej i architektonicznej, posiada szczególne walory historyczne, jako obiekt powstały w czasie dynamicznego rozwoju Autonomicznego Województwa Śląskiego. Szczególnie istotne wydaje się być harmonijne wpisanie obiektu w zastane warunki terenowe oraz przemyślana koncepcja rozplanowania poszczególnych części kompleksu. Kompleks został wkomponowany w otoczenie, wpisując się w górskie zbocze, natomiast tereny rekreacyjne stanowią uzupełnienie funkcji usługowej o charakterze zdrowotnym.

Tabela 24 Obiekty zabytkowe wpisane do rejestru zabytków

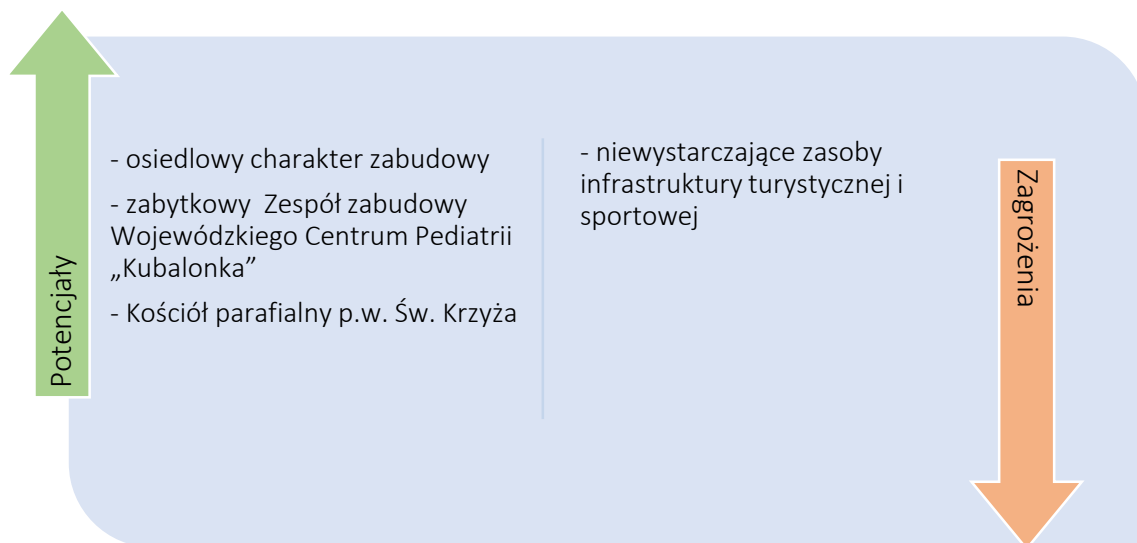
Obiekt	Materiał	Data	Nr w rejestrze
Zespół zabudowy Wojewódzkiego Centrum Pediatrii „Kubalonka”	murowany	1936	A/362/11
Kościół parafialny p.w. Św. Krzyża	drewniany	1779	A-265/78

Źródło: opracowanie własne na podstawie danych Urzędu Gminy Istebna

Studium uwarunkowań rozwoju gminy zakłada następujące kierunki rozwoju, które realizowane będą także na podobszarze Kubalonki, a są nimi:

- rozwój funkcji usługowej, szczególnie turystyki,
- rozwój infrastruktury sportowo-rekreacyjnej,
- ograniczony rozwój funkcji mieszkaniowej,
- rozwój infrastruktury technicznej,
- ochrona niezwykle cennych zasobów przyrodniczych.

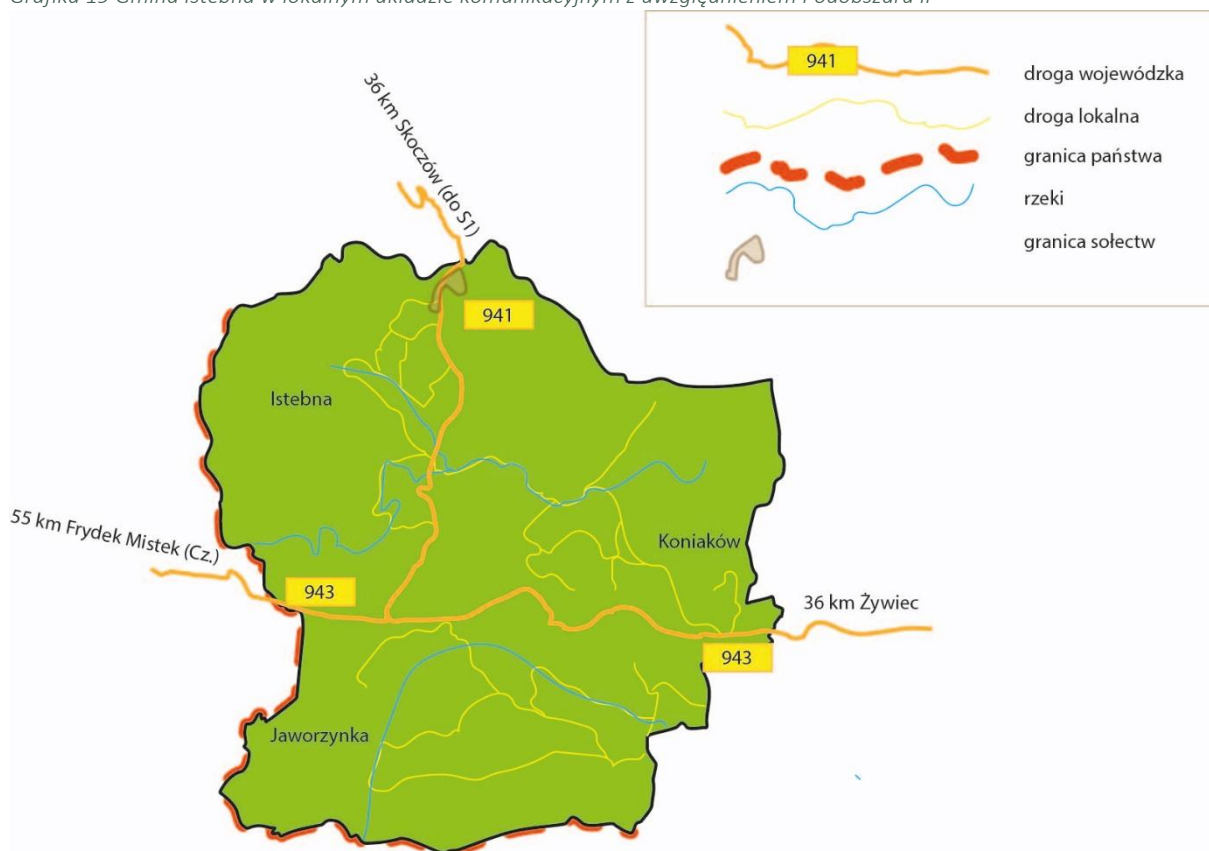




#### 4.2.8 Sfera techniczna

Elementem charakteryzującym sferę techniczną jest infrastruktura komunikacyjna i sanitarna znajdująca się na podobszarze Kubalonki. Przez wskazany podobszar prowadzi droga o randze wojewódzkiej DW 941 Harbutowice – Istebna.

Grafika 19 Gmina Istebna w lokalnym układzie komunikacyjnym z uwzględnieniem Podobszaru II



Źródło: opracowanie własne

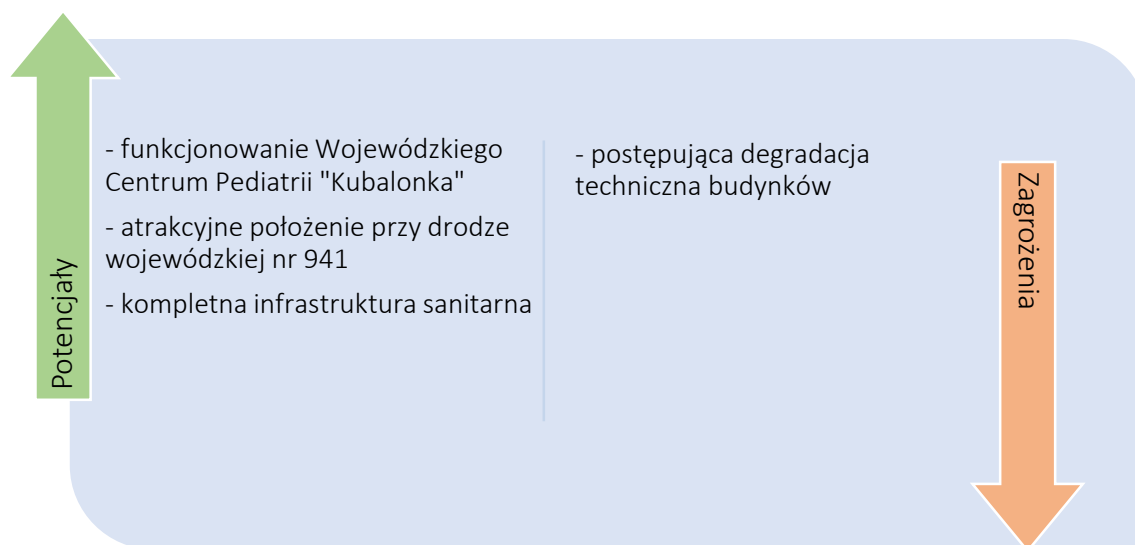
Zmiennymi określającymi stan sfery technicznej podobszaru Kubalonki są poziom skanalizowania i zwodociągowania podobszaru oraz liczba obiektów wymagających termomodernizacji. Z danych z Urzędu Gminy Istebna wynika, iż wskazany podobszar jest w 100% skanalizowany oraz zwodociągowany. Podkreślić należy, iż podobszar Kubalonki w odróżnieniu od Podobszaru I obejmuje zwarte skupisko zabudowy mieszkaniowej o charakterze osiedlowym, w granicach podobszaru znajduje się także Wojewódzkie Centrum Pediatrii „Kubalonka”, które posiada własne ujęcie wody pitnej.

Tabela 25 Poziom skanalizowania i zwodociągowania obszaru Kubalonka (stan na X.2016 rok)

	Poziom skanalizowania [%]	Poziom zwodociągowania [%]
Podobszar Kubalonka	100	100
Obszar Gminy Istebna	31,4	41,3

Źródło: opracowanie własne na podstawie danych Urzędu Gminy Istebna

Istotną zmienną sfery technicznej jest także liczba obiektów wymagających termomodernizacji. Na podobszarze rewitalizacji Kubalonka istnieje wyraźna potrzeba przedsięwzięć termomodernizacyjnych, które ograniczą zużycie energii. Wskazuje się na co najmniej 2 obiekty na podobszarze, które wymagają termomodernizacji. Ważną z punktu widzenia sfery technicznej jest postępująca degradacja techniczna budynków.



#### 4.2.9 Potencjały obszaru

Podobszar rewitalizacji Kubalonka posiada istotne potencjały z punktu widzenia rozwoju społeczno-gospodarczego podobszaru i całej gminy. Przywrócenie funkcjonalności podobszarowi wiąże się z efektywnym wykorzystaniem istniejących potencjałów, które zostały zidentyfikowane na etapie szczegółowej diagnozy podobszaru rewitalizacji. Z perspektywy wdrażania programu rewitalizacji

warto wskazać kluczowe potencjały obszaru, które będą determinowały zakres i skuteczność działań rewitalizacyjnych, a są nimi:

- Wojewódzkie Centrum Pediatrii "Kubalonka", które obecnie jest największym działającym podmiotem gospodarczym na terenie Kubalonki, tym samym stanowi miejsce zatrudnienia wielu mieszkańców Kubalonki oraz całej gminy Istebna,
- Prężnie działająca świetlica środowiskowa, która oferuje wiele zajęć dla dzieci i młodzieży oraz udziela wsparcia dzieciom i młodzieży w trudnych sytuacjach,
- Duże skupisko ludności na stosunkowo małym obszarze, które może stanowić duży potencjał z punktu widzenia skutecznego przeobrażenia podobszaru i poprawy jakości życia jego mieszkańców,
- Relatywnie wysoka dostępność komunikacyjna za sprawą DW 941,
- Obecność cennych zabytków m.in. Kościół parafialny p.w. św. Krzyża, który należy do Szlaku Architektury Drewnianej Województwa Śląskiego,
- Walory krajobrazowe oraz turystyczne dające możliwości rozwojowe dla funkcji rekreacyjnej i turystycznej.

## 5. Podsumowanie diagnozy

### 5.2 Analiza SWOT

Analiza opisanych wcześniej zagadnień, konsultacji społecznych i obserwacji w terenie wskazała na główne problemy występujące na podobszarach rewitalizacji. Warto zwrócić uwagę na fakt, że większość zjawisk kryzysowych powtarza się w obu wytypowanych podobszarach. Dlatego też podjęto decyzję o opracowaniu analizy SWOT wspólnej dla obu podobszarów rewitalizacji.

Tabela 26 Analiza SWOT podobszarów rewitalizacji

Analiza SWOT	
Mocne strony	Słabe strony
<ul style="list-style-type: none"> <li>– relatywnie wysoki kapitał ludzki i społeczny</li> <li>– żywa tradycja górali beskidzkich połączona z silną tożsamością lokalną,</li> <li>– działalność placówek edukacyjnych i kulturowych,</li> <li>– funkcjonowanie Wojewódzkiego Centrum Pediatrii "Kubalonka",</li> <li>– duża koncentracja różnorodnych usług obejmujących instytucje administracyjne, gospodarcze, społeczne, kulturalne, rozrywkowe, handlowe,</li> <li>– bioróżnorodność,</li> <li>– relatywnie dobra jakość powietrza,</li> <li>– duży potencjał rekreacyjny i turystyczny,</li> <li>– duża powierzchnia terenów zielonych,</li> <li>– duża liczba obiektów zabytkowych,</li> <li>– bogate dziedzictwo kulturowe,</li> <li>– tradycyjna zabudowa góralska,</li> <li>– atrakcyjne położenie przy drodze wojewódzkiej nr 941 oraz 943,</li> <li>– przygraniczne położenie.</li> </ul>	<ul style="list-style-type: none"> <li>– koncentracja negatywnych zjawisk społecznych (bezrobocie, alkoholizm, przemoc w rodzinie, narkomania itp.),</li> <li>– brak pozytywnych wzorców zachowania i postępowania dzieci i młodzieży,</li> <li>– niski stopień poczucia bezpieczeństwa mieszkańców,</li> <li>– zły stan usług z zakresu zdrowia,</li> <li>– słabo zróżnicowany rynek pracy, elementy monokultury gospodarczej,</li> <li>– zły stan infrastruktury technicznej niezbędnej do rozwoju gospodarczego,</li> <li>– brak terenów inwestycyjnych- ograniczenia środowiskowe</li> <li>– znaczny udział ogrzewania węglowego,</li> <li>– niski poziom efektywności energetycznej,</li> <li>– wzmożony hałas na skutek ruchu kołowego,</li> <li>– zbyt duża ilość wyrobów azbestowych,</li> <li>– nielegalne „dzikie” wysypiska śmieci,</li> <li>– niewystarczające zasoby infrastruktury turystycznej,</li> <li>– nieuporządkowana numeracja nieruchomości,</li> <li>– zły stan infrastruktury drogowej,</li> <li>– brak wystarczającej ilości chodników,</li> <li>– brak oświetlenia ciągów komunikacyjnych,</li> <li>– duża degradacja techniczna budynków.</li> </ul>
Szanse	Zagrożenia
<ul style="list-style-type: none"> <li>– pozyskiwanie zewnętrznych środków na kompleksową rewitalizację,</li> <li>– profesjonalizacja sektora usług publicznych dedykowanych mieszkańcom,</li> <li>– rozwój funkcji turystycznej,</li> <li>– rozwój oraz kompleksowy zakres usług branży przemysłu drzewnego,</li> <li>– rozwój oferty usług rzemieślniczych, rękodzielniczych.</li> </ul>	<ul style="list-style-type: none"> <li>– fragmentaryzacja działań skupiających się na interwencji rewitalizacyjnej,</li> <li>– niedostateczna kwota środków przewidziana na rewitalizację w porównaniu do potrzeb,</li> <li>– ubożenie społeczeństwa,</li> <li>– odpływ ludzi młodych do ośrodków miejskich lub zagranicę,</li> <li>– bariery architektoniczne,</li> <li>– duże rozproszenie zabudowy, chaos przestrzenny.</li> </ul>

## 6. Wizja stanu obszarów po przeprowadzeniu rewitalizacji

W rozdziale prezentuje się założenia, które w perspektywie roku 2023 będą stanowiły rezultat procesu rewitalizacji w gminie Istebna. Wizja jako element planistyczny to w istocie projekcja przyszłości. Ponadto wizja stanowi określenie stanu docelowego do jakiego dąży samorząd lokalny wraz ze społecznością lokalną oraz interesariuszami. Lokalny Program Rewitalizacji jest dokumentem strategicznym o znaczeniu planistycznym i operacyjnym, jednocześnie w związku z jego charakterem, zawartość treściowa wizji koresponduje z zapisami Strategii Rozwoju Gminy Istebna do roku 2020. W istocie niniejszy program rewitalizacji to narzędzie umożliwiające realizację branżowych polityk wpisujących się w ideę rewitalizacji z punktu widzenia zidentyfikowanych potrzeb rozwojowych gminy. W Strategii rozwoju zdefiniowano trzy równorzędne domeny strategiczne, spośród których dwie bezpośrednio odnoszą się do zagadnień stanowiących rdzeń opracowania – przedsięwzięć rewitalizacyjnych. Pierwszą z nich jest: domena strategiczna I Rozwój podstawowej infrastruktury i środowiska – odwołująca się do potrzeb związanych głównie ze sferą techniczną i środowiskową, które stanowią istotny obszar kryzysowy potwierdzony wynikami przedstawionymi w części diagnostycznej. Druga domena wskazująca na istotność rewitalizacji to domena strategiczna II Rozwój zasobów ludzkich gminy Istebna, która całościowo ogniskuje się w obrębie szeroko rozumianych działań społecznych. Dwa wskazane zapisy strategiczne stanowiły punkt wyjścia do rozpoczęcia skoordynowanych prac diagnostycznych, a w dalszej kolejności umożliwiły wyłonienie dwóch obszarów wpisujących się w uwarunkowania rewitalizacyjne.

Z punktu widzenia założeń rewitalizacyjnych za kluczowe aspekty uważa się akcenty położone na czynnik ludzki oraz infrastrukturę techniczną i środowiskową, które podlegają istotnej koncentracji i natężeniu na wyznaczonym obszarze rewitalizacji.

Zaprezentowana poniżej wizja to rezultat realizacji planowanych przedsięwzięć i projektów oraz baza umożliwiająca definiowanie celów strategicznych rewitalizacji oraz kierunków działań. Warto podkreślić, że wizja swoimi zapisami obejmuje całość obszaru wparcia, obejmując dwa podobszary składające się na obszar rewitalizacji w gminie Istebna. Zawartość wizji jest wypadkową analizy eksperckiej oraz konsultacji społecznych i spotkań warsztatowych, na które zapraszano zaangażowane podmioty procesu oraz wszystkich mieszkańców gminy Istebna.

Wizja stanu przyjętego obszaru rewitalizacji w perspektywie roku 2023 została zdefiniowana następująco:

Obszar rewitalizacji zapewnienia mieszkańcom optymalne warunki życia i rozwoju, przede wszystkim w wymiarze społecznym, technicznym oraz środowiskowym.

W perspektywie roku 2023 obszar defaworyzowany jest zintegrowany społecznie i funkcjonalnie z całą gminą Istebna.

Wyznaczone podobszary po przeprowadzeniu skoordynowanej interwencji będą zamieszkiwane przez społeczność świadomą istniejących walorów ekologicznych i kulturowych.

Interwencja umożliwi zbudowanie kompleksowego systemu wsparcia seniorów oraz niepełnosprawnych, jak również pozwoli na efektywne funkcjonowanie mechanizmów rozwiązywania problemów społecznych.

## 7. Cele, kierunki działań i przedsięwzięcia rewitalizacyjne

### 7.1 Cele rewitalizacji oraz odpowiadające zidentyfikowanym potrzebom rewitalizacyjnym kierunki działań mających na celu eliminację lub ograniczenie negatywnych zjawisk

W niniejszym rozdziale prezentuje się trzy wyodrębnione cele rewitalizacji o charakterze kierunkowym, które w istocie określają obszary szczególnego zainteresowania gminy oraz wszystkich interesariuszy z punktu widzenia potrzeb wynikających ze szczegółowej diagnozy obszarów wsparcia. Biorąc pod uwagę operacyjny, programowy charakter opracowania, niniejsza część ma charakter porządkowy, syntetyzujący z jednej strony treści wyartykułowane w docelowej wizji obszarów po przeprowadzeniu rewitalizacji, natomiast z drugiej stanowiący wprowadzenie do części projektowej zaprezentowanej w kolejnym rozdziale. W związku z przyjętą logiką podrozdziału cele opracowane w sposób możliwie szeroki, uwzględniający kontekst lokalny. Opracowano dla nich zestaw dedykowanych kierunków działań. Na poniższej grafice zaprezentowano trzy filary Lokalnego Programu Rewitalizacji Gminy Istebna w perspektywie roku 2023.



Cel strategiczny rewitalizacji 1.  
Integracja społeczna środowisk marginalizowanych i dysfunkcyjnych



Cel strategiczny rewitalizacji 2.  
Modernizacja zdegradowanej infrastruktury technicznej



Cel strategiczny rewitalizacji 3.  
Poprawa bezpieczeństwa środowiskowego i ekologicznego

Każdy z powyższych celów rewitalizacji w gminie Istebna odpowiada na zidentyfikowane deficyty (słabe strony) obszarów kryzysowych przewidzianych do rewitalizacji. Równocześnie warto podkreślić, iż LPR to narzędzie umożliwiające skuteczne wdrażanie części założeń planistycznych artykułowanych w strategii rozwoju gminy. Poniżej prezentuje się wyznaczone cele strategiczne rewitalizacji wraz z odpowiadającym im słabymi stronami uzasadniającymi konieczność podjęcia działań w tym zakresie oraz dedykowane kierunki interwencji. Biorąc pod uwagę zdefiniowaną wizję, wyznaczone cele strategiczne rewitalizacji mają na celu ograniczenie skali występowania negatywnych zjawisk i procesów na obszarze rewitalizacji oraz wzmocnienie jego wewnętrznego potencjału, poprzez kompleksowe i zintegrowane działania na rzecz lokalnej społeczności, gospodarki, przestrzeni i środowiska naturalnego.

### Cel strategiczny rewitalizacji 1. Integracja społeczna środowisk marginalizowanych i dysfunkcyjnych

W obrębie powyżej sformułowanego celu strategicznego istotnym wątkiem jest poprawa poziomu i jakości życia mieszkańców obszaru rewitalizacji, poprzez przeciwdziałanie procesom wykluczenia społecznego, promocję integracji społecznej oraz poprawę dostępności usług publicznych. Cele społeczne w znacznej części będą efektem synergii i zintegrowania projektów społecznych z projektami inwestycyjnymi. Poniżej prezentuje się cele szczegółowe i odpowiadające im kierunki działań rewitalizacyjnych.

#### 1.1 Przeciwdziałanie procesom wykluczenia i marginalizacji społecznej

- (1) Reintegracja społeczno-zawodowa grup i osób zagrożonych wykluczeniem
- (2) Przeciwdziałanie bezrobociu i aktywizacja zawodowa mieszkańców
- (3) Rozwój ekonomii społecznej
- (4) Podniesienie poziomu bezpieczeństwa i porządku publicznego

#### 1.2 Rozwój usług społecznych na obszarze rewitalizacji

- (1) Rozwój usług kulturalnych
- (2) Rozwój usług edukacyjno-wychowawczych
- (3) Rozwój usług opiekuńczych

### Cel strategiczny rewitalizacji 2. Modernizacja zdegradowanej infrastruktury technicznej

Powyżej sformułowany cel ma kluczowe znaczenie z punktu widzenia potrzeb artykułowanych przez mieszkańców. Zagadnienia związane ze sferą techniczną i funkcjonalno-przestrzenną to w istocie



szereg zadań i przedsięwzięć inwestycyjnych warunkujących poprawę jakości życia oraz kompleksowość procesu rewitalizacji. Kształtowanie przestrzeni obszaru rewitalizacji zgodnie z wymaganiami ładu przestrzennego koncentruje się na zapewnieniu wysokiej dostępności i jakości infrastruktury technicznej i społecznej.

#### 2.1 Poprawa stanu technicznego budynków na obszarze rewitalizacji

- (1) Modernizacja oraz termomodernizacja budynków użyteczności publicznej
- (2) Modernizacja zasobu komunalnego
- (3) Adaptacja budynków na cele społeczne

#### 2.2 Rozwój infrastruktury społecznej ukierunkowanej na zaspokajanie różnych potrzeb mieszkańców

- (1) Rozwój infrastruktury kulturalnej
- (2) Rozwój infrastruktury edukacyjno-wychowawczej
- (3) Rozwój infrastruktury ochrony zdrowia i pomocy społecznej
- (4) Rozwój infrastruktury rekreacyjno-wypoczynkowej

#### 2.3 Rozwój infrastruktury technicznej służącej osiągnięciu celów rewitalizacji

- (1) Rozwój infrastruktury drogowej
- (2) Rozwój gospodarki wodno-ściekowej
- (3) Poprawa stanu zagospodarowania i jakości przestrzeni publicznych
- (4) Odnowa obiektów zabytkowych

### Cel strategiczny rewitalizacji 3.

#### Poprawa bezpieczeństwa środowiskowego i ekologicznego

Ochrona i poszanowanie środowiska przyrodniczego oraz racjonalne korzystanie z zasobów naturalnych na obszarze rewitalizacji to bardzo ważny aspekt w kontekście wartości jaką dla mieszkańców gminy stanowi środowisko naturalne. Warto podkreślić również wątki związane bezpośrednio z turystyką jako wiodącym segmentem lokalnej gospodarki i rynku pracy.

#### 3.1. Ochrona i zachowanie walorów przyrodniczo-krajobrazowych

- (1) Ograniczenie niskiej emisji
- (2) Podnoszenie poziomu świadomości ekologicznej mieszkańców
- (3) Rozwój odnawialnych źródeł energii

### 7.2 Przedsięwzięcia rewitalizacyjne

Rdzeniem i kluczowym elementem Lokalnego Programu Rewitalizacji Gminy Istebna do roku 2023 są poszczególne projekty przewidziane do realizacji. W niniejszym podpunkcie przedstawiono

projekty w ramach rewitalizacji w Istebnej z podziałem na podobszar rewitalizacji I- Centra wsi Istebnej, Koniakowa i Jaworzynki oraz podobszar rewitalizacji II- Kubalonka. Wybrano łącznie 46 przedsięwzięć, z czego 43 obejmuje podobszar rewitalizacji I, a 3 dotyczą podobszaru rewitalizacji II. Rozwinięcie zapisów projektu znajduje się w rozdziale 9. opracowania, w którym znajduje się plan finansowy prezentujący łącznie kwoty przeznaczone na poszczególne przedsięwzięcia rewitalizacyjne.

Podobszar rewitalizacji I- Centra wsi Istebnej, Koniakowa i Jaworzynki

Projekt nr 1

<b>Nazwa zadania inwestycyjnego i/lub nieinwestycyjnego</b>
<b>Utworzenie centrum usług społecznych w Istebnej (CUS)</b>
<b>Nazwa wnioskodawcy</b>
Gmina Istebna
<b>Krótki opis problemu jaki ma rozwiązać realizacja zadania inwestycyjnego i/lub nieinwestycyjnego</b>
Brak odpowiedniego zaplecza, konieczność ciągłego wynajmu pomieszczeń na przeprowadzenie doradztwa, treningów oraz szkoleń znacznie utrudnia pracę i ogranicza realizację zadań przez GOPS. Powstanie ośrodka jest odpowiedzią na potrzeby lokalnego środowiska, ukierunkowanego na redukcję negatywnych zjawisk i wsparcie dla integrowania się grup o podobnych trudnościach i problemach życiowych.
<b>Cel ogólny (cele) zadania inwestycyjnego i/lub nieinwestycyjnego</b>
Kompleksowa poprawa jakości życia w oparciu o zintegrowane działania społeczne, techniczne oraz funkcjonalne oraz budowanie oferty usług społecznych
<b>Zakres realizowanego zadania</b>
Zadanie obejmuje wykonanie robót budowlanych w zdegradowanym budynku na potrzeby utworzenia centrum usług społecznych wraz z zakupem niezbędnego wyposażenia.
<b>Miejsce realizacji danego projektu na obszarze rewitalizacji</b>
Urząd Gminy Istebna, Istebna 1000, 43-470 Istebna
<b>Szacowana (orientacyjna) wartość zadania</b>
1 500 000,00 zł
<b>Najbardziej konkretne rezultaty do osiągnięcia w krótkim czasie</b>
Zmodernizowany budynek oraz adaptacja pomieszczeń do potrzeb powstałego Centrum Usług Społecznych
<b>Wartość rezultatu i jednostka miary</b>
1 budynek
<b>Bezpośrednie, policzalne efekty realizacji projektu</b>
Liczba przebudowanych obiektów, w których realizowane są usługi aktywizacji społeczno-zawodowej
<b>Wartość produktu i jednostka miary</b>
1 budynek

Projekt nr 2

<b>Nazwa zadania inwestycyjnego i/lub nieinwestycyjnego</b>
<b>Działania na rzecz społeczności lokalnej gminy Istebna poprzez uruchomienie centrum usług społecznych</b>
<b>Nazwa wnioskodawcy</b>
Gmina Istebna, Gminny Ośrodek Pomocy Społecznej
<b>Krótki opis problemu jaki ma rozwiązać realizacja zadania inwestycyjnego i/lub nieinwestycyjnego</b>
Redukcja negatywnych zjawisk społecznych i wsparcie dla integrowania się grup o podobnych trudnościach i problemach życiowych.
<b>Cel ogólny (cele) zadania inwestycyjnego i/lub nieinwestycyjnego</b>
Kompleksowa poprawa jakości życia w oparciu o zintegrowane działania społeczne, techniczne oraz funkcjonalne oraz budowanie oferty usług społecznych
<b>Zakres realizowanego zadania</b>
Podjęcie kompleksowych działań na rzecz osób i rodzin zagrożonych wykluczeniem społecznym, w celu ich usamodzielnienia się oraz integracji ze środowiskiem społecznym. Wsparcie udzielone zostanie m.in. poprzez szkolenia zawodowe, warsztaty, doradztwo prawne i psychologiczne. Zakres obejmuje także wyposażenie CUS w niezbędne materiały i narzędzia do pracy.
<b>Miejsce realizacji danego projektu na obszarze rewitalizacji</b>
Urząd Gminy Istebna, Istebna 1000, 43-470 Istebna
<b>Szacowana (orientacyjna) wartość zadania</b>
264 160,00 zł
<b>Najbardziej konkretne rezultaty do osiągnięcia w krótkim czasie</b>
Zmodernizowany budynek oraz adaptacja pomieszczeń do potrzeb powstałego Centrum Usług Społecznych, liczba osób korzystających z oferty usług społecznych
<b>Wartość rezultatu i jednostka miary</b>
Liczba osób zagrożonych ubóstwem lub wykluczeniem społecznym poszukujących pracy, uczestniczących w kształceniu lub szkoleniu, zdobywających kwalifikacje, pracujących (łącznie z prowadzącymi działalność na własny rachunek) po opuszczeniu programu: 40 osób
<b>Bezpośrednie, policzalne efekty realizacji projektu</b>
Liczba środowisk objętych programami aktywności, liczba osób zagrożonych ubóstwem lub wykluczeniem społecznym pracujących po opuszczeniu programu, liczba osób zagrożonych ubóstwem lub wykluczeniem społecznym poszukujących pracy po opuszczeniu programu, liczba osób zagrożonych ubóstwem lub wykluczeniem społecznym, które uzyskała kwalifikacje po opuszczeniu programu.
<b>Wartość produktu i jednostka miary</b>
Liczba środowisk objętych programami aktywności: 15 szt., liczba osób zagrożonych ubóstwem lub wykluczeniem społecznym pracujących po opuszczeniu programu: 8 osób, liczba osób zagrożonych ubóstwem lub wykluczeniem społecznym poszukujących pracy po opuszczeniu programu: 15 osób, liczba osób zagrożonych ubóstwem lub wykluczeniem społecznym, które uzyskała kwalifikacje po opuszczeniu programu: 40 osób

Projekt nr 3

<b>Nazwa zadania inwestycyjnego i/lub nieinwestycyjnego</b>
<b>Przygotowanie zaplecza kulturalnego i społecznego dla mieszkańców Istebnej</b>
<b>Nazwa wnioskodawcy</b>
Ochotnicza Straż Pożarna Istebna - Centrum 43-470 Istebna 600 ospistebna@wp.pl
<b>Krótki opis problemu jaki ma rozwiązać realizacja zadania inwestycyjnego i/lub nieinwestycyjnego</b>
We wsi Istebna brak jest sali zdolnej pomieścić 100 - 150 osób na spotkaniach kulturalnych czy społecznych. Obecnie w tym zakresie sali użyczają strażacy, czyniąc to nieodpłatnie. Jednakże remiza, w której mieści się sala, wymaga rozbudowy o zaplecze socjalne i szatnię oraz docieplenie, tak aby mieszkańcy spędzający tam czas przebywali w godnych warunkach.
<b>Cel ogólny (cele) zadania inwestycyjnego i/lub nieinwestycyjnego</b>
Kompleksowa poprawa jakości życia w oparciu o zintegrowane działania społeczne, techniczne oraz funkcjonalne
<b>Zakres realizowanego zadania</b>
Rozbudowa remizy o zaplecze socjalne oraz dostosowanie obecnej sali do potrzeb instytucji kulturalnych i społecznych, tym samym stanowiąc zaplecze ich działalności.
<b>Miejsce realizacji danego projektu na obszarze rewitalizacji</b>
43-470 Istebna 600
<b>Szacowana (orientacyjna) wartość zadania</b>
300 000,00 zł
<b>Najbardziej konkretne rezultaty do osiągnięcia w krótkim czasie</b>
Modernizacja wraz z rozbudową budynku remizy
<b>Wartość rezultatu i jednostka miary</b>
1 zmodernizowany budynek wraz z funkcjonalnym zapleczem socjalnym i salą dostosowaną do potrzeb kulturalnych i społecznych
<b>Bezpośrednie, policzalne efekty realizacji projektu</b>
Liczba wspartych obiektów infrastruktury zlokalizowanych na rewitalizowanym obszarze - 1 szt.
<b>Wartość produktu i jednostka miary</b>
Budynek remizy- 1 szt.

Projekt nr 4

<b>Nazwa zadania inwestycyjnego i/lub nieinwestycyjnego</b>
Utworzenie centrum kultury i rekreacji przy amfiteatrze Pod Skocznią w Istebnej
<b>Nazwa wnioskodawcy</b>
Gmina Istebna
<b>Krótki opis problemu jaki ma rozwiązać realizacja zadania inwestycyjnego i/lub nieinwestycyjnego</b>
Realizacja projektu poprawi jakość oferty kulturalnej i rekreacyjnej dedykowanej mieszkańcom i turystom. Infrastruktura rekreacyjna służyć będzie poprawie jakości życia, zdrowia, stworzy nowe, wartościowe formy spędzania wolnego czasu w gronie rodzinnym.
<b>Cel ogólny (cele) zadania inwestycyjnego i/lub nieinwestycyjnego</b>
Kompleksowa poprawa jakości życia w oparciu o zintegrowane działania społeczne, techniczne oraz funkcjonalne w rejonie amfiteatru Pod Skocznią. Nadanie miejscu nowego charakteru, nowoczesnej formy i funkcjonalnych rozwiązań o charakterze infrastrukturalnym.
<b>Zakres realizowanego zadania</b>
Adaptacja, budowa i zagospodarowanie terenu, w tym m.in: zadaszenie widowni z miejscem dla odpoczynku i stołami; budowa bezbarierowych, spójnych i połączonych w jeden ciąg ścieżek dla pieszych i rowerzystów; powstanie małego, wielofunkcyjnego boiska i placu do gier, zadaszonego dla dzieci; budowa plenerowej siłowni; utworzenie punktu obsługi turystów, małej gastronomii ze zdrową żywnością; budowa nowoczesnego placu zabaw dla dzieci; zmiana sposobu użytkowania boiska trawiastego na teren rekreacyjny dla dzieci. Organizacja wydarzeń kulturalnych i społecznych.
<b>Miejsce realizacji danego projektu na obszarze rewitalizacji</b>
Amfiteatr Pod Skocznią w Istebnej i bezpośrednie otoczenie, dolina rzeki Olzy
<b>Szacowana (orientacyjna) wartość zadania</b>
2 000 000,00 zł
<b>Najbardziej konkretne rezultaty do osiągnięcia w krótkim czasie</b>
Nowa i zmodernizowana infrastruktura rekreacyjna
<b>Wartość rezultatu i jednostka miary</b>
1 komplet
<b>Bezpośrednie, policzalne efekty realizacji projektu</b>
Liczba wspartych obiektów infrastruktury zlokalizowanych na rewitalizowanym obszarze; Powierzchnia obszarów objętych rewitalizacją
<b>Wartość produktu i jednostka miary</b>
Liczba wspartych obiektów infrastruktury zlokalizowanych na rewitalizowanym obszarze – 5; Powierzchnia obszarów objętych rewitalizacją - 1 ha

Projekt nr 5

<b>Nazwa zadania inwestycyjnego i/lub nieinwestycyjnego</b>
<b>Oratorium dla dzieci i młodzieży</b>
<b>Nazwa wnioskodawcy</b>
Stowarzyszenie VIDES ul. Warszawska 152, 05-092 Łomianki vides.polska@gmail.com
<b>Krótki opis problemu jaki ma rozwiązać realizacja zadania inwestycyjnego i/lub nieinwestycyjnego</b>
Brak alternatywnych form spędzania wolnego czasu, brak pozaszkolnych placówek wychowawczych.
<b>Cel ogólny (cele) zadania inwestycyjnego i/lub nieinwestycyjnego</b>
Kompleksowa poprawa jakości życia w oparciu o zintegrowane działania społeczne, techniczne oraz funkcjonalne
<b>Zakres realizowanego zadania</b>
Przystosowanie pomieszczeń szkolnych do zajęć świetlicowych, warsztatów, zajęć sportowych, zakup wyposażenia, promocja Oratorium wśród lokalnego społeczeństwa.
<b>Miejsce realizacji danego projektu na obszarze rewitalizacji</b>
Istebna 1345
<b>Szacowana (orientacyjna) wartość zadania</b>
10 000,00 zł
<b>Najbardziej konkretne rezultaty do osiągnięcia w krótkim czasie</b>
Stworzenie miejsca do spędzania wolnego czasu dla grupy dzieci i młodzieży
<b>Wartość rezultatu i jednostka miary</b>
Grupa dzieci korzystających z ofert oratorium- 100 osób
<b>Bezpośrednie, policzalne efekty realizacji projektu</b>
Liczba przystosowanych pomieszczeń szkolnych do zajęć świetlicowych, liczba wydarzeń promujących Oratorium wśród społeczności lokalnej
<b>Wartość produktu i jednostka miary</b>
Liczba przystosowanych pomieszczeń szkolnych do zajęć świetlicowych - 2 szt., liczba wydarzeń promujących Oratorium wśród społeczności lokalnej - cykl 5 wydarzeń

Projekt nr 6

<b>Nazwa zadania inwestycyjnego i/lub nieinwestycyjnego</b>
<b>Utworzenie Centrum Aktywności Sportowej</b>
<b>Nazwa wnioskodawcy</b>
UKS APN Góral Istebna
<b>Krótki opis problemu jaki ma rozwiązać realizacja zadania inwestycyjnego i/lub nieinwestycyjnego</b>
Utworzenie nowych miejsc pracy, aktywnego wypoczynku dla dzieci, młodzieży, dorosłych i seniorów, redukcja problemów i schorzeń zdrowotnych, ukierunkowanie na pozytywne myślenie o walorach aktywności fizycznej
<b>Cel ogólny (cele) zadania inwestycyjnego i/lub nieinwestycyjnego</b>
Kompleksowa poprawa jakości życia w oparciu o zintegrowane działania społeczne, techniczne oraz funkcjonalne
<b>Zakres realizowanego zadania</b>
Modernizacja, rozbudowa i budowa budynków, wyposażenie ich w sprzęt sportowy wysokiej jakości, budowa obiektów sportowych z wyposażeniem, zadaszeniem i oświetleniem. Organizacja wydarzeń kulturalnych i sportowych
<b>Miejsce realizacji danego projektu na obszarze rewitalizacji</b>
Istebna Zaolzie
<b>Szacowana (orientacyjna) wartość zadania</b>
5 000 000,00 zł
<b>Najbardziej konkretne rezultaty do osiągnięcia w krótkim czasie</b>
Budowa sztucznego boiska zadaszonego z widownią oraz budowa/rozbudowa budynku z szatniami, ilość organizowanych wydarzeń kulturalnych i sportowych
<b>Wartość rezultatu i jednostka miary</b>
Ok. 20 cyklicznych wydarzeń kulturalnych i sportowych w skali roku
<b>Bezpośrednie, policzalne efekty realizacji projektu</b>
Liczba nowych obiektów sportowych, liczba osób korzystających z obiektu w skali roku, liczba wydarzeń kulturalnych i sportowych
<b>Wartość produktu i jednostka miary</b>
Liczba nowych obiektów sportowych - 1 szt., liczba osób korzystających z obiektu w skali dnia - 100 os. , liczba wydarzeń kulturalnych i sportowych w skali roku - 20 wydarzeń

Projekt nr 7

<b>Nazwa zadania inwestycyjnego i/lub nieinwestycyjnego</b>
Utworzenie i prowadzenie miejsc opieki nad dzieckiem do lat 3 w formie żłobka lub klubu dziecięcego oraz zatrudnienie dziennych opiekunów
<b>Nazwa wnioskodawcy</b>
Gmina Istebna
<b>Krótki opis problemu jaki ma rozwiązać realizacja zadania inwestycyjnego i/lub nieinwestycyjnego</b>
Na terenie gminy Istebna brakuje miejsc, gdzie można powierzyć opiekę nad małoletnimi dziećmi do lat 3
<b>Cel ogólny (cele) zadania inwestycyjnego i/lub nieinwestycyjnego</b>
Kompleksowa poprawa jakości życia w oparciu o zintegrowane działania społeczne, techniczne oraz funkcjonalne
<b>Zakres realizowanego zadania</b>
Obejmuje dostosowanie i adaptację budynku i pomieszczeń. Wydzielenie pomieszczeń na: kuchnię i stołówkę. Wyposażenie sanitarne, zakup mebli. Organizacja placu zabaw, zakup pomocy dydaktycznych i zabawek. Zapewnienie finansowania bieżących kosztów utrzymania.
<b>Miejsce realizacji danego projektu na obszarze rewitalizacji</b>
Budynek prywatny lub zasoby budynków Urzędu Gminy
<b>Szacowana (orientacyjna) wartość zadania</b>
200 000,00 zł
<b>Najbardziej konkretne rezultaty do osiągnięcia w krótkim czasie</b>
Nowa infrastruktura powstała na obszarze rewitalizacji dostępna dla mieszkańców - rodziców posiadających dziecko do lat 3.
<b>Wartość rezultatu i jednostka miary</b>
Utworzenie 1 żłobka lub klubu dziecięcego na terenie gminy oraz zatrudnienie co najmniej 3 dziennych opiekunów.
<b>Bezpośrednie, policzalne efekty realizacji projektu</b>
Utworzenie 1 żłobka lub klubu dziecięcego na terenie gminy oraz zatrudnienie co najmniej 3 dziennych opiekunów.
<b>Wartość produktu i jednostka miary</b>
Liczba dzieci objętych wsparciem- 40



Projekt nr 8

<b>Nazwa zadania inwestycyjnego i/lub nieinwestycyjnego</b>
<b>Program Ograniczenia Niskiej Emisji</b>
<b>Nazwa wnioskodawcy</b>
Gmina Istebna
<b>Krótki opis problemu jaki ma rozwiązać realizacja zadania inwestycyjnego i/lub nieinwestycyjnego</b>
Redukcja zanieczyszczenia powietrza na terenie gminy Istebna. Edukacja oraz uświadamianie mieszkańców o zagrożeniach związanych z zanieczyszczeniem środowiska, wywołanym opalaniem domów paliwem niskiej jakości. Dbanie o jakość powietrza jako waloru turystycznego gminy Istebna.
<b>Cel ogólny (cele) zadania inwestycyjnego i/lub nieinwestycyjnego</b>
Wymiana starych i nieefektywnych źródeł ciepła w trosce o jakość życia mieszkańców i rozwój turystyki.
<b>Zakres realizowanego zadania</b>
Wymiana starych źródeł ciepła na ekologiczne, bardziej wydajne i bezpieczne dla środowiska.
<b>Miejsce realizacji danego projektu na obszarze rewitalizacji</b>
Obszar całej gminy
<b>Szacowana (orientacyjna) wartość zadania</b>
1 360 000,00 zł
<b>Najbardziej konkretne rezultaty do osiągnięcia w krótkim czasie</b>
Poprawa jakości życia, zwiększenie atrakcyjności turystycznej, poprawa świadomości mieszkańców na temat ochrony powietrza
<b>Wartość rezultatu i jednostka miary</b>
Liczba osób uczestniczących w spotkaniach informacyjnych dot. ochrony powietrza - 350 os.
<b>Bezpośrednie, policzalne efekty realizacji projektu</b>
Wymiana źródeł ciepła
<b>Wartość produktu i jednostka miary</b>
Wymiana źródeł ciepła – 150 szt.

## Projekt nr 9

<b>Nazwa zadania inwestycyjnego i/lub nieinwestycyjnego</b>
<b>Zakup samochodu-busa dostosowanego do potrzeb osób niepełnosprawnych</b>
<b>Nazwa wnioskodawcy</b>
Gmina Istebna, organizacja pozarządowa
<b>Krótki opis problemu jaki ma rozwiązać realizacja zadania inwestycyjnego i/lub nieinwestycyjnego</b>
Na terenie Gminy funkcjonuje Centrum aktywizacji osób niepełnosprawnych, gdzie odbywają się zajęcia warsztatowe. Dużym problemem jest dotarcie na proponowane formy wsparcia z uwagi na ograniczony dostęp do komunikacji. W związku z tym zachodzi konieczność umożliwienia dostępu szczególnie osobom poruszającym się na wózkach lub mającym problemy z poruszaniem.
<b>Cel ogólny (cele) zadania inwestycyjnego i/lub nieinwestycyjnego</b>
Zwiększenie dostępu do form aktywizacji i integracji osobom niepełnosprawnym
<b>Zakres realizowanego zadania</b>
Zakup samochodu- busa dostosowanego do potrzeb osób niepełnosprawnych
<b>Miejsce realizacji danego projektu na obszarze rewitalizacji</b>
Stowarzyszenie Istebna
<b>Szacowana (orientacyjna) wartość zadania</b>
400 000,00 zł
<b>Najbardziej konkretne rezultaty do osiągnięcia w krótkim czasie</b>
Samochód dostosowany do potrzeb osób niepełnosprawnych, służący dowozowi osób niepełnosprawnych na zajęcia
<b>Wartość rezultatu i jednostka miary</b>
Zakup 1 samochodu
<b>Bezpośrednie, policzalne efekty realizacji projektu</b>
Liczba osób korzystających z możliwości dowozu - 20 osób, które zwiększą swoją aktywność, podniosą swoje zainteresowania, zdobędą nowe umiejętności
<b>Wartość produktu i jednostka miary</b>
20 osób

Projekt nr 10

<b>Nazwa zadania inwestycyjnego i/lub nieinwestycyjnego</b>
<b>Wprowadzenie na terenie gminy Istebna nazewnictwa ulic wraz numeracją porządkową</b>
<b>Nazwa wnioskodawcy</b>
Gmina Istebna
<b>Krótki opis problemu jaki ma rozwiązać realizacja zadania inwestycyjnego i/lub nieinwestycyjnego</b>
Na terenie gminy występują trudności komunikacyjne, porządkowe oraz nieład przestrzenny, powstały na skutek chaotycznej numeracji nieruchomości
<b>Cel ogólny (cele) zadania inwestycyjnego i/lub nieinwestycyjnego</b>
Kompleksowa poprawa jakości życia w oparciu o zintegrowane działania społeczne, techniczne oraz funkcjonalne
<b>Zakres realizowanego zadania</b>
Wprowadzenie na terenie Istebnej, Koniakowa i Jaworzynki nazewnictwa ulic wraz z numeracją
<b>Miejsce realizacji danego projektu na obszarze rewitalizacji</b>
Gmina Istebna
<b>Szacowana (orientacyjna) wartość zadania</b>
600 000,00 zł
<b>Najbardziej konkretne rezultaty do osiągnięcia w krótkim czasie</b>
Uporządkowane nazewnictwo ulic
<b>Wartość rezultatu i jednostka miary</b>
Powierzchnia objęta uporządkowanym nazewnictwem - ponad 600 ha
<b>Bezpośrednie, policzalne efekty realizacji projektu</b>
Liczba budynków objętych numeracją
<b>Wartość produktu i jednostka miary</b>
Liczba budynków objętych numeracją - 10 000 szt.

Projekt nr 11

<b>Nazwa zadania inwestycyjnego i/lub nieinwestycyjnego</b>
<b>Przebudowa budynków szkół podstawowych wraz z nadaniem im nowych funkcji społecznych</b>
<b>Nazwa wnioskodawcy</b>
Gmina Istebna
<b>Krótki opis problemu jaki ma rozwiązać realizacja zadania inwestycyjnego i/lub nieinwestycyjnego</b>
Poprawa jakości kształcenia dzieci w wieku szkolnym, redukcja negatywnych zjawisk społecznych wynikających z zaniechania reformy placówek oświatowych w gminie Istebna
<b>Cel ogólny (cele) zadania inwestycyjnego i/lub nieinwestycyjnego</b>
Kompleksowa poprawa jakości życia w oparciu o zintegrowane działania społeczne, techniczne oraz funkcjonalne
<b>Zakres realizowanego zadania</b>
Zakres obejmuje adaptację i zakup wyposażenia budynku Gimnazjum w celu uruchomienia w nim szkół podstawowych (nr 1 i 2). Budynek Szkoły Podstawowej nr 1 przeznaczony jest w całości na uruchomienie całorocznego, publicznego przedszkola i żłobka. Budynek Szkoły Podstawowej nr 2 przeznaczony jest częściowo na kształcenie zawodowe, specjalistyczne, działalność gospodarczą, z wykorzystaniem potencjału turystycznego Zaolzia.
<b>Miejsce realizacji danego projektu na obszarze rewitalizacji</b>
Gimnazjum w Istebnej, SP nr 1, SP nr 2
<b>Szacowana (orientacyjna) wartość zadania</b>
500 000,00 zł
<b>Najbardziej konkretne rezultaty do osiągnięcia w krótkim czasie</b>
Adaptacja budynków, zmodernizowane nowoczesne szkoły podstawowe.
<b>Wartość rezultatu i jednostka miary</b>
1 komplet
<b>Bezpośrednie, policzalne efekty realizacji projektu</b>
Liczba nowopowstałych przedszkoli, liczba nowopowstałych żłobków
<b>Wartość produktu i jednostka miary</b>
Liczba nowopowstałych przedszkoli - 1 szt., liczba nowopowstałych żłobków - 1 szt.

Projekt nr 12

<b>Nazwa zadania inwestycyjnego i/lub nieinwestycyjnego</b>
<b>Przebudowa budynku Gminnego Ośrodka Kultury, Promocji, Informacji Turystycznej i Biblioteki Publicznej w Istebnej</b>
<b>Nazwa wnioskodawcy</b>
Gmina Istebna
<b>Krótki opis problemu jaki ma rozwiązać realizacja zadania inwestycyjnego i/lub nieinwestycyjnego</b>
Przebudowa zabytkowego budynku, gdzie znajduje się siedziba Gminnego Ośrodka Kultury, Promocji, Informacji Turystycznej i Biblioteki Publicznej w Istebnej ma na celu poprawienie stanu technicznego tej infrastruktury (m.in umożliwienie dostępu osobom niepełnosprawnym, zwiększenie oraz wyremontowanie powierzchni pomieszczeń na cele kulturowe, w celu poszerzenia i wzbogacenia oferty kulturalnej ośrodka).
<b>Cel ogólny (cele) zadania inwestycyjnego i/lub nieinwestycyjnego</b>
Kompleksowa poprawa jakości życia w oparciu o zintegrowane działania społeczne, techniczne oraz funkcjonalne
<b>Zakres realizowanego zadania</b>
Zadanie obejmuje prace konserwatorskie, roboty budowlane i wykończeniowe, monitoring, zakup niezbędnego wyposażenia, zagospodarowanie otoczenia budynku
<b>Miejsce realizacji danego projektu na obszarze rewitalizacji</b>
43-470 Istebna 68
<b>Szacowana (orientacyjna) wartość zadania</b>
1 600 000,00 zł
<b>Najbardziej konkretne rezultaty do osiągnięcia w krótkim czasie</b>
Liczba osób korzystających z przebudowanej infrastruktury kulturalnej, liczba zorganizowanych imprez/wydarzeń kulturalnych w obiektach infrastruktury kulturalnej objętych wsparciem, liczba nowych ofert programowych w zakresie kultury
<b>Wartość rezultatu i jednostka miary</b>
Liczba osób korzystających z przebudowanej infrastruktury kulturalnej- 100os/dzień, liczba zorganizowanych imprez/wydarzeń kulturalnych w obiektach infrastruktury kulturalnej objętych wsparciem- 5 wydarzeń/miesiąc, liczba nowych ofert programowych w zakresie kultury- 15 ofert
<b>Bezpośrednie, policzalne efekty realizacji projektu</b>
Liczba zabytków nieruchomych objętych wsparciem, liczba instytucji kultury objętych wsparciem, wzrost oczekiwanej liczby odwiedzin w objętych wsparciem miejscach należących do dziedzictwa kulturalnego i naturalnego oraz stanowiących atrakcje turystyczne
<b>Wartość produktu i jednostka miary</b>
Liczba zabytków nieruchomych objętych wsparciem - 1 szt., liczba instytucji kultury objętych wsparciem- 1 szt., wzrost oczekiwanej liczby odwiedzin w objętych wsparciem miejscach należących do dziedzictwa kulturalnego i naturalnego oraz stanowiących atrakcje turystyczne - o 20 os./ dzień

Projekt nr 13

<b>Nazwa zadania inwestycyjnego i/lub nieinwestycyjnego</b>
<b>Remont budynków komunalnych</b>
<b>Nazwa wnioskodawcy</b>
Gmina Istebna
<b>Krótki opis problemu jaki ma rozwiązać realizacja zadania inwestycyjnego i/lub nieinwestycyjnego</b>
Zły stan techniczny budynków, brak wykonanej termomodernizacji, brak wiat śmietnikowych, zaniedbane otoczenie budynków (w tym brak miejsc parkingowych, zniszczone garaże przy tzw. Agronomówce), niedostosowane budynki do osób niepełnosprawnych i rodzin z dziećmi.
<b>Cel ogólny (cele) zadania inwestycyjnego i/lub nieinwestycyjnego</b>
Kompleksowa poprawa jakości życia w oparciu o zintegrowane działania społeczne, techniczne oraz funkcjonalne
<b>Zakres realizowanego zadania</b>
Wykonanie termomodernizacji 5 obiektów, zbudowanie 5 wiat śmietnikowych przy remontowanych budynkach, przystosowanie budynków do osób niepełnosprawnych poprzez m.in. budowę podjazdów
<b>Miejsce realizacji danego projektu na obszarze rewitalizacji</b>
Istebna 751 – Agronomówka, Istebna 859 – Byłe przedszkole, Istebna 732 – Była policja, Jaworzynka 692 (sklep, bank i przedszkole), Jaworzynka 641 (ośrodek zdrowia i apteka)
<b>Szacowana (orientacyjna) wartość zadania</b>
2 000 000,00 zł
<b>Najbardziej konkretne rezultaty do osiągnięcia w krótkim czasie</b>
Wyremontowane budynki, zrewitalizowanie przestrzenie publiczne
<b>Wartość rezultatu i jednostka miary</b>
Liczba wyremontowanych budynków - 5 obiektów
<b>Bezpośrednie, policzalne efekty realizacji projektu</b>
Zwiększony dostęp osób niepełnosprawnych do zmodernizowanych obiektów
<b>Wartość produktu i jednostka miary</b>
Zwiększony dostęp osób niepełnosprawnych do zmodernizowanych obiektów - 120 os.

Projekt nr 14

<b>Nazwa zadania inwestycyjnego i/lub nieinwestycyjnego</b>
<b>Przebudowa budynku komunalnego nr 873 w Istebnej Centrum</b>
<b>Nazwa wnioskodawcy</b>
Gmina Istebna
<b>Krótki opis problemu jaki ma rozwiązać realizacja zadania inwestycyjnego i/lub nieinwestycyjnego</b>
Budynek nr 873 stanowi jeden z segmentów zabudowy szeregowej położonej w parku w Istebnej Centrum. Do 2011r. budynek pełnił funkcję biblioteki publicznej. W 2012 r. na przedmiotowym budynku oraz dwóch sąsiednich został zmieniony dach z płaskiego na dach wielospadowy przykryty gontem. Założeniem przebudowy budynków było architektoniczne nawiązanie do stylu typowych budynków z bali.
<b>Cel ogólny (cele) zadania inwestycyjnego i/lub nieinwestycyjnego</b>
Kompleksowa poprawa jakości życia w oparciu o zintegrowane działania społeczne, techniczne oraz funkcjonalne
<b>Zakres realizowanego zadania</b>
Docieplenie ścian budynku, wymiana instalacji, adaptacja budynku na lokale usługowe
<b>Miejsce realizacji danego projektu na obszarze rewitalizacji</b>
43-470 Istebna 873
<b>Szacowana (orientacyjna) wartość zadania</b>
400 000,00 zł
<b>Najbardziej konkretne rezultaty do osiągnięcia w krótkim czasie</b>
Wyremontowany budynek
<b>Wartość rezultatu i jednostka miary</b>
1 szt.
<b>Bezpośrednie, policzalne efekty realizacji projektu</b>
Liczba wspartych obiektów infrastruktury zlokalizowanych na rewitalizowanym obszarze
<b>Wartość produktu i jednostka miary</b>
1 szt.

Projekt nr 15

<b>Nazwa zadania inwestycyjnego i/lub nieinwestycyjnego</b>
<b>Rozbudowa Muzeum Regionalnego „Na Grapie” w Jaworzynce</b>
<b>Nazwa wnioskodawcy</b>
Towarzystwo Przyjaciół Muzeum Regionalnego "Na Grapie" 43-476 Jaworzynka 720
<b>Krótki opis problemu jaki ma rozwiązać realizacja zadania inwestycyjnego i/lub nieinwestycyjnego</b>
W obecnych pomieszczeniach Muzeum Regionalnego „Na Grapie” w Jaworzynce dostrzega się brak miejsca do organizacji wydarzeń kulturalnych, warsztatów, spotkań integracyjnych i aktywizujących lokalną społeczność (obecnie pomieszczenia muzeum nie są przystosowane do przyjmowania większej liczby turystów i mieszkańców, nie są dostosowane także do osób niepełnosprawnych)
<b>Cel ogólny (cele) zadania inwestycyjnego i/lub nieinwestycyjnego</b>
Rozszerzenie oferty kulturalnej muzeum oraz zwiększenie zdolności do przyjmowania turystów, rozszerzenie kręgu potencjalnych odwiedzających i wydłużenie sezonu turystycznego
<b>Zakres realizowanego zadania</b>
Przeniesienie starej, drewnianej chaty i jej adaptacja na cele prowadzenia działalności kulturalnej wraz z wyposażeniem, zagospodarowanie terenu wokół muzeum
<b>Miejsce realizacji danego projektu na obszarze rewitalizacji</b>
Jaworzynka, przysiółek Gorzołki (teren przy muzeum)
<b>Szacowana (orientacyjna) wartość zadania</b>
400 000,00 zł
<b>Najbardziej konkretne rezultaty do osiągnięcia w krótkim czasie</b>
Liczba obiektów dziedzictwa kulturowego poddanych procesom: rewitalizacji, konserwacji, renowacji, rewaloryzacji, modernizacji, adaptacji, liczba wybudowanych obiektów infrastruktury kulturalnej oraz powierzchnia terenów zagospodarowanych na cele kulturalne
<b>Wartość rezultatu i jednostka miary</b>
Liczba obiektów dziedzictwa kulturowego poddanych procesom: rewitalizacji, konserwacji, renowacji, rewaloryzacji, modernizacji, adaptacji - 1 sztuka, powierzchnia terenów zagospodarowanych na cele kulturalne – 15 arów
<b>Bezpośrednie, policzalne efekty realizacji projektu</b>
Liczba zorganizowanych imprez/wydarzeń kulturalnych w obiektach dziedzictwa kulturowego objętych wsparciem, liczba osób odwiedzających obiekty dziedzictwa kulturowego objęte wsparciem
<b>Wartość produktu i jednostka miary</b>
Liczba zorganizowanych imprez/wydarzeń kulturalnych w obiektach dziedzictwa kulturowego objętych wsparciem - 20 szt./rok, liczba osób odwiedzających obiekty dziedzictwa kulturowego objęte wsparciem – 4 000 os./rok



Projekt nr 16

<b>Nazwa zadania inwestycyjnego i/lub nieinwestycyjnego</b>
Remont elewacji Kościoła Ewangelicko-Augsburskiego w Istebnej wraz z zakupem niezbędnego wyposażenia do organizacji wydarzeń kulturalnych, integrujących mieszkańców
<b>Nazwa wnioskodawcy</b>
Parafia Ewangelicko-Augsburska w Istebnej, 43-470 Istebna 1023
<b>Krótki opis problemu jaki ma rozwiązać realizacja zadania inwestycyjnego i/lub nieinwestycyjnego</b>
Poprawa stanu technicznego oraz estetyki kościoła, integracja społeczeństwa, poprawa warunków organizacji wydarzeń kulturalnych (zakup niezbędnego wyposażenia do organizacji wydarzeń kulturalnych, integracyjnych)
<b>Cel ogólny (cele) zadania inwestycyjnego i/lub nieinwestycyjnego</b>
Zachowanie dla przyszłych pokoleń dziedzictwa kulturowego, rozszerzenie oferty kulturalnej, wzrost atrakcyjności turystycznej miejscowości Istebna
<b>Zakres realizowanego zadania</b>
Remont elewacji kościoła, zakup niezbędnego wyposażenia
<b>Miejsce realizacji danego projektu na obszarze rewitalizacji</b>
43-470 Istebna 1023
<b>Szacowana (orientacyjna) wartość zadania</b>
900 000,00 zł
<b>Najbardziej konkretne rezultaty do osiągnięcia w krótkim czasie</b>
Wyremontowany zabytkowy kościół, zmodernizowana infrastruktura na obszarze poddanym rewitalizacji
<b>Wartość rezultatu i jednostka miary</b>
Liczba obiektów objętych wsparciem - 1 szt.
<b>Bezpośrednie, policzalne efekty realizacji projektu</b>
Liczba zmodernizowanych obiektów infrastruktury kulturalnej
<b>Wartość produktu i jednostka miary</b>
Liczba zmodernizowanych obiektów infrastruktury kulturalnej: 1 szt., liczba zorganizowanych wydarzeń kulturalnych w obiektach dziedzictwa kulturowego objętych wsparciem: 7 szt/rok

Projekt nr 17

<b>Nazwa zadania inwestycyjnego i/lub nieinwestycyjnego</b>
Rewitalizacja tradycyjnego budownictwa na obszarze gminy Istebna.
<b>Nazwa wnioskodawcy</b>
Gminny Ośrodek Kultury, Promocji, Informacji Turystycznej i Biblioteka Publiczna w Istebnej
<b>Krótki opis problemu jaki ma rozwiązać realizacja zadania inwestycyjnego i/lub nieinwestycyjnego</b>
Na terenie gminy dostrzega się postępującą degradację tradycyjnego budownictwa. By temu zaradzić, niezbędna jest ochrona i modernizacja ginącej architektury.
<b>Cel ogólny (cele) zadania inwestycyjnego i/lub nieinwestycyjnego</b>
Kompleksowa poprawa jakości życia w oparciu o zintegrowane działania społeczne, techniczne oraz funkcjonalne
<b>Zakres realizowanego zadania</b>
Ochrona starego budownictwa poprzez: utworzenie strefy ścisłej ochrony dawnej architektury lub: przeniesienie na specjalny teren w skupieniu dawnego budownictwa w jednym miejscu lub: modernizacja obiektów i nadanie im nowych funkcji oraz oznakowanie obiektów i utworzenie szlaku najstarszej architektury.
<b>Miejsce realizacji danego projektu na obszarze rewitalizacji</b>
Obszar objęty rewitalizacją
<b>Szacowana (orientacyjna) wartość zadania</b>
10 000 000,00 zł
<b>Najbardziej konkretne rezultaty do osiągnięcia w krótkim czasie</b>
Zabezpieczenie i ochrona budynków przed rozbiórką oraz niszczeniem, utworzenie szlaku obiektów najstarszej architektury Trójwsi
<b>Wartość rezultatu i jednostka miary</b>
Ponad 600 ha objętych rewitalizacją tradycyjnego budownictwa
<b>Bezpośrednie, policzalne efekty realizacji projektu</b>
Liczba stref ścisłej ochrony architektury, liczba wyremontowanych budynków, zabezpieczonych przed zniszczeniem
<b>Wartość produktu i jednostka miary</b>
Liczba stref ścisłej ochrony architektury 1-3 szt., liczba wyremontowanych budynków, zabezpieczonych przed zniszczeniem - 10-30 szt.

Projekt nr 18

<b>Nazwa zadania inwestycyjnego i/lub nieinwestycyjnego</b>
Likwidacja wewnętrznych i zewnętrznych barier architektonicznych budynku administracyjnego Urzędu Gminy w Istebnej
<b>Nazwa wnioskodawcy</b>
Gmina Istebna
<b>Krótki opis problemu jaki ma rozwiązać realizacja zadania inwestycyjnego i/lub nieinwestycyjnego</b>
Brak dostępu osób niepełnosprawnych, rodziców z wózkami dziecięcymi, osób starszych do siedziby Urzędu Gminy Istebnej, GOPS-u i CUW-u oraz Banku Spółdzielczego w Ustroniu/ oddział w Istebnej i Poczty Polskiej S.A
<b>Cel ogólny (cele) zadania inwestycyjnego i/lub nieinwestycyjnego</b>
Poprawa dostępności do obiektów użyteczności publicznej, z szczególnym uwzględnieniem potrzeb osób niepełnosprawnych
<b>Zakres realizowanego zadania</b>
Budowa windy w budynku nr 1000 w Istebnej do siedziby Urzędu Gminy Istebnej, GOPS-u i CUW-u, likwidacja zewnętrznych barier architektonicznych utrudniających dostęp do siedziby Urzędu Gminy Istebnej, GOPS-u i CUW-u oraz do banku i poczty
<b>Miejsce realizacji danego projektu na obszarze rewitalizacji</b>
Istebna 1000
<b>Szacowana (orientacyjna) wartość zadania</b>
300 000,00 zł
<b>Najbardziej konkretne rezultaty do osiągnięcia w krótkim czasie</b>
Poprawa dostępności do obiektów użyteczności publicznej
<b>Wartość rezultatu i jednostka miary</b>
Budowa windy - 1 szt., budowa podjazdów do obiektów użyteczności publicznej - 5 szt.
<b>Bezpośrednie, policzalne efekty realizacji projektu</b>
Liczba osób niepełnosprawnych korzystających z obiektów użyteczności publicznej
<b>Wartość produktu i jednostka miary</b>
150 os.

Projekt nr 19

<b>Nazwa zadania inwestycyjnego i/lub nieinwestycyjnego</b>
<b>Zagospodarowanie terenu wokół amfiteatru Pod Skoczną w Istebnej</b>
<b>Nazwa wnioskodawcy</b>
Gmina Istebna
<b>Krótki opis problemu jaki ma rozwiązać realizacja zadania inwestycyjnego i/lub nieinwestycyjnego</b>
Wielofunkcyjne wykorzystanie zdegradowanego (zaniedbanego) terenu na cele kulturalne, edukacyjne i rekreacyjne
<b>Cel ogólny (cele) zadania inwestycyjnego i/lub nieinwestycyjnego</b>
Rewitalizacja przestrzeni publicznej w trosce o jakość życia mieszkańców i rozwój turystyki, nadanie funkcji kulturalnych, turystycznych, gospodarczych, społecznych, rekreacyjnych i edukacyjnych terenu Pod Skoczną w Istebnej
<b>Zakres realizowanego zadania</b>
Przebudowa grilla, budowa 2 szt. pawilonów handlowych (gastronomiczny i wystawienniczy), budowa budynku gospodarczego, budowa widowni, oświetlenia, rozbudowa monitoringu, zagospodarowanie terenu
<b>Miejsce realizacji danego projektu na obszarze rewitalizacji</b>
Teren Pod Skoczną (Istebna Tartak)
<b>Szacowana (orientacyjna) wartość zadania</b>
3 000 000,00 zł
<b>Najbardziej konkretne rezultaty do osiągnięcia w krótkim czasie</b>
Wyremontowany grill, powstanie nowej infrastruktury na obszarze poddanym rewitalizacji ( w tym likwidacja istniejącego, zniszczonego straganu). Poprawa bezpieczeństwa (planuje się wykonać przejście dla pieszych, rowerystów, monitoring, oświetlenie).
<b>Wartość rezultatu i jednostka miary</b>
Liczba osób korzystających z nowych obiektów infrastruktury aktywnego wypoczynku- 200 os., liczba nowych imprez kulturalnych/sportowych - 20 imprez
<b>Bezpośrednie, policzalne efekty realizacji projektu</b>
Liczba wybudowanych, zmodernizowanych lub wyposażonych obiektów turystycznych, liczba wybudowanych, zmodernizowanych lub wyposażonych obiektów rekreacyjnych, liczba nowych obiektów infrastruktury kulturalnej
<b>Wartość produktu i jednostka miary</b>
Liczba zmodernizowanych lub wyposażonych obiektów turystycznych - 1 szt., liczba zmodernizowanych lub wyposażonych obiektów rekreacyjnych - 1 szt.,

Projekt nr 20

<b>Nazwa zadania inwestycyjnego i/lub nieinwestycyjnego</b>
<b>Utworzenie Parku Kulturowego na terenie Gminy Istebna</b>
<b>Nazwa wnioskodawcy</b>
Gmina Istebna
<b>Krótki opis problemu jaki ma rozwiązać realizacja zadania inwestycyjnego i/lub nieinwestycyjnego</b>
Zachowanie szczególnych walorów kulturowych, zahamowanie samoczynnej degradacji oraz niszczenia obiektów o znaczących walorach kulturowych, architektonicznych, ze względu na ich zabytkowy charakter.
<b>Cel ogólny (cele) zadania inwestycyjnego i/lub nieinwestycyjnego</b>
Kompleksowa poprawa jakości życia w oparciu o zintegrowane działania społeczne, techniczne oraz funkcjonalne
<b>Zakres realizowanego zadania</b>
Sporządzenie dokumentu wyznaczającego obszar objęty ochroną oraz określającego zasady interwencji przestrzennej i społecznej w ten obszar. Dokument wyznaczający zakres działań możliwych do zrealizowania w celu rewitalizacji obiektów zabytkowych.
<b>Miejsce realizacji danego projektu na obszarze rewitalizacji</b>
Obszar wzdłuż drogi powiatowej 2643S - od Centrum Istebnej do Kościoła Ewangelicko-Augsburskiego w Istebnej, Przysiółek Andziołówka - Muzeum Wałacha w Istebnej
<b>Szacowana (orientacyjna) wartość zadania</b>
80 000,00 zł
<b>Najbardziej konkretne rezultaty do osiągnięcia w krótkim czasie</b>
Możliwość uzyskania dofinansowania na remont i adaptację budynku pod działalność kulturową, usługową (aktywizacja mieszkańców pod kątem działalności gospodarczej), uporządkowanie przestrzeni publicznej, zachowanie walorów architektonicznych obiektów zabytkowych - ujednoczenie i uporządkowanie zasad ochrony obiektów zabytkowych na terenie Parku Kulturowego, zwiększenie liczby turystów
<b>Wartość rezultatu i jednostka miary</b>
Ilość sporządzonych dokumentów - 1 szt.
<b>Bezpośrednie, policzalne efekty realizacji projektu</b>
Powierzchnia obszaru gminy Istebna objęta specjalną ochroną w celu zachowania szczególnych walorów kulturowych
<b>Wartość produktu i jednostka miary</b>
Powierzchnia obszaru gminy Istebna objęta specjalną ochroną w celu zachowania szczególnych walorów kulturowych - 300 ha

Projekt nr 21

<b>Nazwa zadania inwestycyjnego i/lub nieinwestycyjnego</b>
<b>Zagospodarowanie przestrzeni wokół parkingu "Pod Grapą" w Istebnej pokazowym ogrodem roślin karpackich z elementami małej architektury</b>
<b>Nazwa wnioskodawcy</b>
Gmina Istebna
<b>Krótki opis problemu jaki ma rozwiązać realizacja zadania inwestycyjnego i/lub nieinwestycyjnego</b>
Rewitalizacja przestrzeni publicznej, likwidacja miejsc niekorzystnych wizualnie i niekorzystnych pod względem turystycznym
<b>Cel ogólny (cele) zadania inwestycyjnego i/lub nieinwestycyjnego</b>
Kompleksowa poprawa jakości życia w oparciu o zintegrowane działania społeczne, techniczne oraz funkcjonalne
<b>Zakres realizowanego zadania</b>
Obsadzenie zbocza powstałego w wyniku budowy parkingu roślinnością karpacką (nadanie charakteru edukacyjnego zrewitalizowanej przestrzeni) oraz doposażenie w elementy małej architektury celem uzupełnienia infrastruktury parkingu dla podróżnych
<b>Miejsce realizacji danego projektu na obszarze rewitalizacji</b>
Istebna - Parking pod Grapą
<b>Szacowana (orientacyjna) wartość zadania</b>
200 000,00 zł
<b>Najbardziej konkretne rezultaty do osiągnięcia w krótkim czasie</b>
Zmodernizowana przestrzeń publiczna w postaci parkingu z miejscem obserwacyjnym na pokazowy ogród roślin karpackich, obiektami małej architektury jako uzupełnienia infrastruktury parkingu służącej dla turystów i mieszkańców. Poprawa wizualnego aspektu przestrzeni publicznej. Poprawa obsługi komunikacyjnej turystów.
<b>Wartość rezultatu i jednostka miary</b>
Pokazowy ogród roślin - 1 szt. Zrewitalizowana przestrzeń parkingu. Miejsce wypoczynku podróżnych (ławki, kosze, donice kwiatowe, parking dla rowerzystów, mapa turystyczna) - 1 szt., łącznie ok. 4500 m2 powierzchni zrewitalizowanej
<b>Bezpośrednie, policzalne efekty realizacji projektu</b>
łącznie ok. 4500 m2 powierzchni zrewitalizowanej (obszar parkingu, ogród roślin). Zamontowane ławki - 5 szt. Mapa turystyczna - 1 szt. Parking dla rowerów – 3 szt. kosze na śmieci - 5 szt. Donice - 20 szt. pokazowy ogród roślin z systemem nawadniającym oraz tablicą edukacyjną na temat roślinności karpackiej - 1 szt.
<b>Wartość produktu i jednostka miary</b>
łącznie ok. 4500 m2 powierzchni zrewitalizowanej (obszar parkingu, ogród roślin). Zamontowane ławki - 5 szt. Mapa turystyczna - 1 szt. Parking dla rowerów – 3 szt. kosze na śmieci - 5 szt. Donice - 20 szt. pokazowy ogród roślin z systemem nawadniającym oraz tablicą edukacyjną na temat roślinności karpackiej - 1 szt.

Projekt nr 22

<b>Nazwa zadania inwestycyjnego i/lub nieinwestycyjnego</b>
<b>Ochrona i wykorzystanie przyrodniczych walorów doliny rzeki Olzy w Istebnej</b>
<b>Nazwa wnioskodawcy</b>
Gmina Istebna
<b>Krótki opis problemu jaki ma rozwiązać realizacja zadania inwestycyjnego i/lub nieinwestycyjnego</b>
Właściwe ukierunkowanie ruchu turystycznego na obszarach cennych przyrodniczo, wyeliminowanie presji ruchu turystycznego na obszary i gatunki chronione
<b>Cel ogólny (cele) zadania inwestycyjnego i/lub nieinwestycyjnego</b>
Wzmocnienie mechanizmów ochrony różnorodności biologicznej w Istebnej
<b>Zakres realizowanego zadania</b>
Budowa ścieżek spacerowych służących właściwemu ukierunkowaniu ruchu turystycznego na obszarze cennym przyrodniczo w dolinie rzeki Olzy. Utworzenie i urządzenie ścieżek edukacji ekologicznych prowadzących do Leśnego Ośrodka Edukacji Ekologicznej na Dzielcu, w tym uzupełnienie istniejącej ścieżki edukacyjnej. Budowa dwóch kładek dla pieszych oraz ścieżki dydaktycznej pod nazwą „Ścieżka zDREWia”. Urządzenia służące obserwacji przyrody w terenie. Działania informacyjno-promocyjne
<b>Miejsce realizacji danego projektu na obszarze rewitalizacji</b>
Dolina rzeki Olzy w rejonie przysiółków: Zagroń, Tartak, Dzielec w Istebnej
<b>Szacowana (orientacyjna) wartość zadania</b>
5 200 000,00 zł
<b>Najbardziej konkretne rezultaty do osiągnięcia w krótkim czasie</b>
Ochrona różnorodności biologicznej na terenie Istebnej
<b>Wartość rezultatu i jednostka miary</b>
Powierzchnia obszarów/siedlisk dla których zatrzymano proces utraty bioróżnorodności biologicznej lub odtworzono i wzbogacono zasoby przyrody: ok. 2 ha
<b>Bezpośrednie, policzalne efekty realizacji projektu</b>
Liczba wspartych form ochrony przyrody, liczba ośrodków prowadzących działalność w zakresie edukacji ekologicznej objętych wsparciem, długość utworzonych szlaków i tras turystycznych, liczba przeprowadzonych kampanii informacyjno-edukacyjnych
<b>Wartość produktu i jednostka miary</b>
Liczba wspartych form ochrony przyrody - 2 szt., liczba ośrodków prowadzących działalność w zakresie edukacji ekologicznej objętych wsparciem - 1 szt., długość utworzonych szlaków turystycznych - 3 km, długość odnowionych szlaków turystycznych – 4 km, liczba przeprowadzonych kampanii informacyjno-edukacyjnych - 1 szt.

Projekt nr 23

<b>Nazwa zadania inwestycyjnego i/lub nieinwestycyjnego</b>
Rozbudowa monitoringu na terenie Gminy Istebna
<b>Nazwa wnioskodawcy</b>
Gmina Istebna
<b>Krótki opis problemu jaki ma rozwiązać realizacja zadania inwestycyjnego i/lub nieinwestycyjnego</b>
Redukcja negatywnych zjawisk społecznych w gminie
<b>Cel ogólny (cele) zadania inwestycyjnego i/lub nieinwestycyjnego</b>
Poprawa bezpieczeństwa
<b>Zakres realizowanego zadania</b>
Rozbudowa monitoringu na terenie zdegradowanym
<b>Miejsce realizacji danego projektu na obszarze rewitalizacji</b>
Istebna, Jaworzynka, Koniaków
<b>Szacowana (orientacyjna) wartość zadania</b>
300 000 zł
<b>Najbardziej konkretne rezultaty do osiągnięcia w krótkim czasie</b>
Wzrost bezpieczeństwa, spadek przestępczości
<b>Wartość rezultatu i jednostka miary</b>
Docelowo jak najmniejsza ilość zdarzeń - 0 zdarzeń przestępczych
<b>Bezpośrednie, policzalne efekty realizacji projektu</b>
Ilość zainstalowanych kamer monitoringu
<b>Wartość produktu i jednostka miary</b>
Ilość zainstalowanych kamer monitoringu - 15 szt.



Projekt nr 24

<b>Nazwa zadania inwestycyjnego i/lub nieinwestycyjnego</b>
<b>Rewitalizacja Parku im. Pawła Stalmacha w Istebnej</b>
<b>Nazwa wnioskodawcy</b>
Gmina Istebna
<b>Krótki opis problemu jaki ma rozwiązać realizacja zadania inwestycyjnego i/lub nieinwestycyjnego</b>
Zły stan techniczny ciągów komunikacyjnych oraz obiektów małej architektury (ławki) parku, zniszczona/zdewastowana zielen (dodatkowe wydeptane ścieżki), brak ochrony drzew (krat ochronnych), niezagospodarowany teren starego cmentarza (teren parafii), zbyt duży ruch komunikacyjny na terenie parku (brak wyłączenia ruchu pojazdów)
<b>Cel ogólny (cele) zadania inwestycyjnego i/lub nieinwestycyjnego</b>
Kompleksowa poprawa jakości życia w oparciu o zintegrowane działania społeczne, techniczne oraz funkcjonalne
<b>Zakres realizowanego zadania</b>
Wykonanie nowych/remont istniejących ciągów komunikacyjnych wraz z wymianą obiektów małej architektury, ochroną przyrodniczą zieleni (zakup krat ochronnych do drzew), wykonanie dodatkowej zieleni w szczególności pomiędzy drzewami, zmiana organizacji ruchu pojazdów
<b>Miejsce realizacji danego projektu na obszarze rewitalizacji</b>
Istebna centrum, park kościelny
<b>Szacowana (orientacyjna) wartość zadania</b>
300 000,00 zł
<b>Najbardziej konkretne rezultaty do osiągnięcia w krótkim czasie</b>
Poprawa jakości przestrzeni publicznej, stworzenie miejsca wypoczynku, poprawa estetyki Parku, wzrost liczby osób korzystających z Parku
<b>Wartość rezultatu i jednostka miary</b>
Powierzchnia zrewitalizowanej przestrzeni- 3 000 m <sup>2</sup> , liczby osób korzystających z Parku- 200 os./dzień
<b>Bezpośrednie, policzalne efekty realizacji projektu</b>
Powierzchnia zrewitalizowanej przestrzeni publicznej
<b>Wartość produktu i jednostka miary</b>
2 500 m <sup>2</sup>

Projekt nr 25

<b>Nazwa zadania inwestycyjnego i/lub nieinwestycyjnego</b>
Utworzenie Punktu Selektywnej Zbiórki Odpadów Komunalnych
<b>Nazwa wnioskodawcy</b>
Gmina Istebna
<b>Krótki opis problemu jaki ma rozwiązać realizacja zadania inwestycyjnego i/lub nieinwestycyjnego</b>
Niewłaściwa segregacji odpadów
<b>Cel ogólny (cele) zadania inwestycyjnego i/lub nieinwestycyjnego</b>
Usprawnienie selektywnej zbiórki odpadów
<b>Zakres realizowanego zadania</b>
Ogrodzenie działki, budowa zadaszenia na kontenery, do których zbierane będą poszczególne frakcje odpadów, budowa pomieszczenia socjalnego dla obsługi
<b>Miejsce realizacji danego projektu na obszarze rewitalizacji</b>
Istebna Tartak
<b>Szacowana (orientacyjna) wartość zadania</b>
200 000,00 zł
<b>Najbardziej konkretne rezultaty do osiągnięcia w krótkim czasie</b>
Podniesienie poziomu recyklingu odpadów (wymóg ustawy o utrzymaniu czystości i porządku w gminach)
<b>Wartość rezultatu i jednostka miary</b>
Wzrost recyklingu o 80%
<b>Bezpośrednie, policzalne efekty realizacji projektu</b>
Ilość nowych punktów selektywnej zbiórki odpadów komunalnych, powierzchnia obszaru, na którym znajduje się punkt selektywnej zbiórki odpadów komunalnych
<b>Wartość produktu i jednostka miary</b>
1 sztuka, 3 000 m <sup>2</sup>

Projekt nr 26

<b>Nazwa zadania inwestycyjnego i/lub nieinwestycyjnego</b>
<b>Budowa wodociągu w Istebnej dla przysiółka Andziołówka</b>
<b>Nazwa wnioskodawcy</b>
Gmina Istebna
<b>Krótki opis problemu jaki ma rozwiązać realizacja zadania inwestycyjnego i/lub nieinwestycyjnego</b>
Zapewnienie dostaw wody na skanalizowanym obszarze gminy na którym występują braki wody w studniach kopanych oraz zła jakość wody
<b>Cel ogólny (cele) zadania inwestycyjnego i/lub nieinwestycyjnego</b>
Zapewnienie mieszkańcom dostępu do wody o jakości odpowiadającej normom wody do picia - poprawa jakości życia mieszkańców.
<b>Zakres realizowanego zadania</b>
Budowa sieci wodociągowej wraz z przyłączami domowymi - ok. 6,5 km, obszar budowy wodociągu obejmuje około 150 budynków.
<b>Miejsce realizacji danego projektu na obszarze rewitalizacji</b>
Istebna Andziołówka
<b>Szacowana (orientacyjna) wartość zadania</b>
1 300 000,00 zł
<b>Najbardziej konkretne rezultaty do osiągnięcia w krótkim czasie</b>
Liczba dodatkowych osób korzystających z ulepszonego zaopatrzenia w wodę.
<b>Wartość rezultatu i jednostka miary</b>
400 os.
<b>Bezpośrednie, policzalne efekty realizacji projektu</b>
Długość wybudowanej sieci wodociągowej
<b>Wartość produktu i jednostka miary</b>
6,5 km

Projekt nr 27

<b>Nazwa zadania inwestycyjnego i/lub nieinwestycyjnego</b>
Budowa ujęcia wody Tokarzonka na potoku Olecka wraz z budową sieci wody surowej
<b>Nazwa wnioskodawcy</b>
Gmina Istebna
<b>Krótki opis problemu jaki ma rozwiązać realizacja zadania inwestycyjnego i/lub nieinwestycyjnego</b>
Budowa nowego ujęcia wody w celu zapewnienia dostaw wody bez przerw w okresach suszy oraz umożliwienie rozbudowy sieci wodociągowej
<b>Cel ogólny (cele) zadania inwestycyjnego i/lub nieinwestycyjnego</b>
Zapewnienie mieszkańcom dostępu do wody o jakości odpowiadającej normom wody do picia - poprawa jakości życia mieszkańców.
<b>Zakres realizowanego zadania</b>
Budowa powierzchniowego ujęcia wody, budowa sieci wodociągowej do przesyłu wody surowej pomiędzy projektowanym ujęciem wody a istniejącą stacją uzdatniania wody ok. 1,2 km.
<b>Miejsce realizacji danego projektu na obszarze rewitalizacji</b>
Istebna Tokarzonka, Istebna Wilcze
<b>Szacowana (orientacyjna) wartość zadania</b>
700 000,00 zł
<b>Najbardziej konkretne rezultaty do osiągnięcia w krótkim czasie</b>
Liczba dodatkowych osób korzystających z ulepszonych zaopatrzenia w wodę.
<b>Wartość rezultatu i jednostka miary</b>
2 500 os.
<b>Bezpośrednie, policzalne efekty realizacji projektu</b>
Liczba wspartych stacji uzdatniania wody
<b>Wartość produktu i jednostka miary</b>
1 szt.

Projekt nr 28

<b>Nazwa zadania inwestycyjnego i/lub nieinwestycyjnego</b>
<b>Przebudowa stacji uzdatniania wody Wilcze w Istebnej</b>
<b>Nazwa wnioskodawcy</b>
Gmina Istebna
<b>Krótki opis problemu jaki ma rozwiązać realizacja zadania inwestycyjnego i/lub nieinwestycyjnego</b>
Stacja uzdatniania wody wymaga generalnego remontu oraz dostosowania technologii uzdatniania oraz przepustowości do dwóch ujęć (do tej pory stacja zaopatrywana jest z jednego ujęcia, po wybudowaniu ujęcia wody Tokarzonka stacja będzie zasilana z dwóch ujęć)
<b>Cel ogólny (cele) zadania inwestycyjnego i/lub nieinwestycyjnego</b>
Zapewnienie mieszkańcom dostępu do wody o jakości odpowiadającej normom wody do picia - poprawa jakości życia mieszkańców.
<b>Zakres realizowanego zadania</b>
Remont i rozbudowa budynku, wymiana urządzeń technologicznych, remont zbiornika wody uzdatnionej
<b>Miejsce realizacji danego projektu na obszarze rewitalizacji</b>
Istebna dz. 443/8
<b>Szacowana (orientacyjna) wartość zadania</b>
800 000,00 zł
<b>Najbardziej konkretne rezultaty do osiągnięcia w krótkim czasie</b>
Liczba dodatkowych osób korzystających z ulepszonych zaopatrzenia w wodę.
<b>Wartość rezultatu i jednostka miary</b>
2 500 os.
<b>Bezpośrednie, policzalne efekty realizacji projektu</b>
Liczba wspartych stacji uzdatniania wody
<b>Wartość produktu i jednostka miary</b>
1 szt.

Projekt nr 29

<b>Nazwa zadania inwestycyjnego i/lub nieinwestycyjnego</b>
<b>Remont istniejącej sieci wodociągowej na terenie Gminy Istebna</b>
<b>Nazwa wnioskodawcy</b>
Gmina Istebna
<b>Krótki opis problemu jaki ma rozwiązać realizacja zadania inwestycyjnego i/lub nieinwestycyjnego</b>
Na terenie Gminy Istebna znajdują się odcinki sieci wodociągowych z lat dziewięćdziesiątych wymagające wymiany oraz zwiększenia przepustowości. Charakteryzują się częstą awaryjnością, a co za tym idzie stratami wody
<b>Cel ogólny (cele) zadania inwestycyjnego i/lub nieinwestycyjnego</b>
Zapewnienie mieszkańcom dostępu do wody o jakości odpowiadającej normom wody do picia - poprawa jakości życia mieszkańców.
<b>Zakres realizowanego zadania</b>
Wymiana i remont stalowej sieci wodociągowej stanowiącej, wymiana wodomierzy, remont ujęcia wody Bukowina w Koniakowie
<b>Miejsce realizacji danego projektu na obszarze rewitalizacji</b>
Obszar Gminy Istebna na którym znajduje się sieć wodociągowa zarządzana przez Urząd Gminy w Istebnej
<b>Szacowana (orientacyjna) wartość zadania</b>
800 000,00 zł
<b>Najbardziej konkretne rezultaty do osiągnięcia w krótkim czasie</b>
Liczba dodatkowych osób korzystających z ulepszonych zaopatrzenia w wodę.
<b>Wartość rezultatu i jednostka miary</b>
2 800 os.
<b>Bezpośrednie, policzalne efekty realizacji projektu</b>
Długość wyremontowanej sieci
<b>Wartość produktu i jednostka miary</b>
3 km

Projekt nr 30

<b>Nazwa zadania inwestycyjnego i/lub nieinwestycyjnego</b>
Rozbudowa oczyszczalni ścieków Tartak w Istebnej
<b>Nazwa wnioskodawcy</b>
Gmina Istebna
<b>Krótki opis problemu jaki ma rozwiązać realizacja zadania inwestycyjnego i/lub nieinwestycyjnego</b>
Rozwój doliny Olzy oraz terenów, z których odbiera ścieki oczyszczalnia na Tartaku tj. Dzielca, Andziołówki wymaga rozbudowy istniejącej oczyszczalni ścieków na Tartaku.
<b>Cel ogólny (cele) zadania inwestycyjnego i/lub nieinwestycyjnego</b>
Oczyszczanie ścieków do parametrów określonych w pozwoleniu wodno-prawnym na odprowadzanie ścieków, zwiększenie przepustowości oczyszczalni.
<b>Zakres realizowanego zadania</b>
Budowa nowego reaktora biologicznego wraz z infrastrukturą towarzyszącą (budynek socjalny, droga wewnętrzna, wiata na kontenery, stacji zlewczą, zbiornika na ścieki dowozowe).
<b>Miejsce realizacji danego projektu na obszarze rewitalizacji</b>
Istebna, działka 3233/1
<b>Szacowana (orientacyjna) wartość zadania</b>
1 500 000,00 zł
<b>Najbardziej konkretne rezultaty do osiągnięcia w krótkim czasie</b>
Wzrost ładunku ścieków poddanych ulepszonemu oczyszczeniu
<b>Wartość rezultatu i jednostka miary</b>
Wzrost o 50%
<b>Bezpośrednie, policzalne efekty realizacji projektu</b>
Liczba przebudowanych oczyszczalni ścieków komunalnych
<b>Wartość produktu i jednostka miary</b>
1 szt.

Projekt nr 31

<b>Nazwa zadania inwestycyjnego i/lub nieinwestycyjnego</b>
Przebudowa oczyszczalni ścieków Istebna Gliniane
<b>Nazwa wnioskodawcy</b>
Gmina Istebna
<b>Krótki opis problemu jaki ma rozwiązać realizacja zadania inwestycyjnego i/lub nieinwestycyjnego</b>
Oczyszczalnia ścieków wybudowana w latach 90-tych wymaga modernizacji oraz zwiększenia przepustowości.
<b>Cel ogólny (cele) zadania inwestycyjnego i/lub nieinwestycyjnego</b>
Oczyszczanie ścieków do parametrów określonych w pozwoleniu wodno-prawnym na odprowadzanie ścieków, zwiększenie liczby dodatkowych osób korzystających z ulepszonych oczyszczania ścieków, zwiększenie przepustowości urządzeń/obiektów poddanych modernizacji.
<b>Zakres realizowanego zadania</b>
Remont istniejących budynków reaktorów BOS, budowa budynku stacji odwadniania osadów, przebudowa wylotów do rzeki, zagospodarowanie terenu.
<b>Miejsce realizacji danego projektu na obszarze rewitalizacji</b>
Istebna dz. 2243/1
<b>Szacowana (orientacyjna) wartość zadania</b>
900 000,00 zł
<b>Najbardziej konkretne rezultaty do osiągnięcia w krótkim czasie</b>
Wzrost ładunku ścieków poddanych ulepszonemu oczyszczeniu
<b>Wartość rezultatu i jednostka miary</b>
Wzrost o 50%
<b>Bezpośrednie, policzalne efekty realizacji projektu</b>
Liczba przebudowanych oczyszczalni ścieków komunalnych
<b>Wartość produktu i jednostka miary</b>
1 szt.



Projekt nr 32

<b>Nazwa zadania inwestycyjnego i/lub nieinwestycyjnego</b>
Przebudowa oczyszczalni ścieków Koniaków Pustki
<b>Nazwa wnioskodawcy</b>
Gmina Istebna
<b>Krótki opis problemu jaki ma rozwiązać realizacja zadania inwestycyjnego i/lub nieinwestycyjnego</b>
Oczyszczalnia ścieków wybudowana w latach 90-tych wymaga modernizacji oraz zwiększenia przepustowości.
<b>Cel ogólny (cele) zadania inwestycyjnego i/lub nieinwestycyjnego</b>
Oczyszczanie ścieków do parametrów określonych w pozwoleniu wodno-prawnym na odprowadzanie ścieków, zwiększenie liczby dodatkowych osób korzystających z ulepszonych oczyszczania ścieków, zwiększenie przepustowości urządzeń/obiektów poddanych modernizacji.
<b>Zakres realizowanego zadania</b>
Budowa nowego reaktora, zmiana sposobu użytkowania istniejących budynków
<b>Miejsce realizacji danego projektu na obszarze rewitalizacji</b>
Koniaków dz. 190, 191, 205
<b>Szacowana (orientacyjna) wartość zadania</b>
1 800 000,00 zł
<b>Najbardziej konkretne rezultaty do osiągnięcia w krótkim czasie</b>
Wzrost ładunku ścieków poddanych ulepszonemu oczyszczeniu
<b>Wartość rezultatu i jednostka miary</b>
Wzrost o 50%
<b>Bezpośrednie, policzalne efekty realizacji projektu</b>
Liczba przebudowanych oczyszczalni ścieków komunalnych
<b>Wartość produktu i jednostka miary</b>
1 szt.

Projekt nr 33

<b>Nazwa zadania inwestycyjnego i/lub nieinwestycyjnego</b>
Remont oczyszczalni ścieków Jaworzynka Czadeczka
<b>Nazwa wnioskodawcy</b>
Gmina Istebna
<b>Krótki opis problemu jaki ma rozwiązać realizacja zadania inwestycyjnego i/lub nieinwestycyjnego</b>
Oczyszczalnia ścieków poddana częściowej modernizacji w 2013 r. (zabudowa sito-piaskownika) wymaga wymiany urządzeń technologicznych
<b>Cel ogólny (cele) zadania inwestycyjnego i/lub nieinwestycyjnego</b>
Oczyszczanie ścieków do parametrów określonych w pozwoleniu wodno-prawnym na odprowadzanie ścieków, zwiększenie liczby dodatkowych osób korzystających z ulepszonych oczyszczania ścieków
<b>Zakres realizowanego zadania</b>
Wymiana urządzeń technologicznych i sterujących pracą oczyszczalni, remont budynków
<b>Miejsce realizacji danego projektu na obszarze rewitalizacji</b>
Jaworzynka dz. 906
<b>Szacowana (orientacyjna) wartość zadania</b>
500 000,00 zł
<b>Najbardziej konkretne rezultaty do osiągnięcia w krótkim czasie</b>
Wzrost ładunku ścieków poddanych ulepszonemu oczyszczeniu
<b>Wartość rezultatu i jednostka miary</b>
Wzrost o 50%
<b>Bezpośrednie, policzalne efekty realizacji projektu</b>
Liczba przebudowanych oczyszczalni ścieków komunalnych
<b>Wartość produktu i jednostka miary</b>
1 szt.

Projekt nr 34

<b>Nazwa zadania inwestycyjnego i/lub nieinwestycyjnego</b>
Remont istniejącej kanalizacji sanitarnej na terenie Istebnej i Koniakowa
<b>Nazwa wnioskodawcy</b>
Gmina Istebna
<b>Krótki opis problemu jaki ma rozwiązać realizacja zadania inwestycyjnego i/lub nieinwestycyjnego</b>
Remont kanalizacji z lat 90-tych w zakresie uszczelnienia i wymiany betonowych studni ma na celu ograniczyć napływ wody deszczowej i gruntowej do obiektów oczyszczalni ścieków Istebna-Gliniane oraz Koniaków-Pustki.
<b>Cel ogólny (cele) zadania inwestycyjnego i/lub nieinwestycyjnego</b>
Oczyszczanie ścieków do parametrów określonych w pozwoleniu wodno-prawnym na odprowadzanie ścieków, zwiększenie liczby dodatkowych osób korzystających z ulepszonych oczyszczania ścieków
<b>Zakres realizowanego zadania</b>
Remont sieci kanalizacji sanitarnej w zakresie wynikającym z ekspertyzy i przeglądów
<b>Miejsce realizacji danego projektu na obszarze rewitalizacji</b>
Istebna, Koniaków
<b>Szacowana (orientacyjna) wartość zadania</b>
600 000,00 zł
<b>Najbardziej konkretne rezultaty do osiągnięcia w krótkim czasie</b>
Wzrost ładunku ścieków poddanych ulepszonemu oczyszczeniu
<b>Wartość rezultatu i jednostka miary</b>
Wzrost o 50%
<b>Bezpośrednie, policzalne efekty realizacji projektu</b>
Długość wyremontowanej kanalizacji sanitarnej
<b>Wartość produktu i jednostka miary</b>
Ok. 10 km

Projekt nr 35

<b>Nazwa zadania inwestycyjnego i/lub nieinwestycyjnego</b>
Rozbudowa kanalizacji sanitarnej w Koniakowie i Istebnej
<b>Nazwa wnioskodawcy</b>
Gmina Istebna
<b>Krótki opis problemu jaki ma rozwiązać realizacja zadania inwestycyjnego i/lub nieinwestycyjnego</b>
Budowa kanalizacji obejmuje budynki położone w Koniakowie i Istebnej (w granicach aglomeracji).
<b>Cel ogólny (cele) zadania inwestycyjnego i/lub nieinwestycyjnego</b>
Oczyszczanie ścieków do parametrów określonych w pozwoleniu wodno-prawnym na odprowadzanie ścieków, zwiększenie liczby dodatkowych osób korzystających z ulepszonych oczyszczania ścieków
<b>Zakres realizowanego zadania</b>
Budowa sieci kanalizacji sanitarnej wraz z przyłączami do budynków
<b>Miejsce realizacji danego projektu na obszarze rewitalizacji</b>
Koniaków Matyska, Kadłuby, Istebna Beskid
<b>Szacowana (orientacyjna) wartość zadania</b>
600 000,00 zł
<b>Najbardziej konkretne rezultaty do osiągnięcia w krótkim czasie</b>
Wzrost ładunku ścieków poddanych ulepszonemu oczyszczeniu
<b>Wartość rezultatu i jednostka miary</b>
Wzrost o 50%
<b>Bezpośrednie, policzalne efekty realizacji projektu</b>
Długość wyremontowanej kanalizacji sanitarnej
<b>Wartość produktu i jednostka miary</b>
Ok. 10 km

Projekt nr 36

<b>Nazwa zadania inwestycyjnego i/lub nieinwestycyjnego</b>
Przebudowa dróg wojewódzkich na terenie Gminy Istebna: DW nr 941 wraz przebudową skrzyżowania Istebna Tartak, DW nr 943
<b>Nazwa wnioskodawcy</b>
Gmina Istebna wraz z Województwem Śląskim
<b>Krótki opis problemu jaki ma rozwiązać realizacja zadania inwestycyjnego i/lub nieinwestycyjnego</b>
Zły stan techniczny dróg wojewódzkich, niebezpieczeństwo dla kierowców, pieszych i rowerzystów
<b>Cel ogólny (cele) zadania inwestycyjnego i/lub nieinwestycyjnego</b>
Poprawa bezpieczeństwa mieszkańców, turystów (poprawa jakości życia, rozwój turystyki, łatwiejszy i bezpieczniejszy dojazd do atrakcji turystycznych)
<b>Zakres realizowanego zadania</b>
Wykonanie odwodnienia, nowa nawierzchnia, wykonanie miejsc postojowych, wykonanie przejść dla pieszych
<b>Miejsce realizacji danego projektu na obszarze rewitalizacji</b>
DW nr 941 na odcinku Istebna Tartak – Jaworzynka Krzyżowa wraz z przebudową skrzyżowania Istebna Tartak; DW nr 943 na odcinku Istebna Beskid- Koniaków – Ochodzita
<b>Szacowana (orientacyjna) wartość zadania</b>
50 000 000,00 zł
<b>Najbardziej konkretne rezultaty do osiągnięcia w krótkim czasie</b>
Przebudowa dróg, przebudowa skrzyżowań
<b>Wartość rezultatu i jednostka miary</b>
Liczba przebudowanych dróg - 2 szt., liczba przebudowanych skrzyżowań - 1 szt.
<b>Bezpośrednie, policzalne efekty realizacji projektu</b>
Liczba przebudowanych dróg, ilość przebudowanych skrzyżowań
<b>Wartość produktu i jednostka miary</b>
Liczba przebudowanych dróg - 2 szt., ilość przebudowanych skrzyżowań - 1 szt.

Projekt nr 37

<b>Nazwa zadania inwestycyjnego i/lub nieinwestycyjnego</b>
Budowa oświetlenia w ciągu dróg wojewódzkich: DW 941 odcinek Istebna centrum-Jaworzynka Krzyżowa (1850 m), DW 941 odcinek Istebna Dzielec (300 m), DW 943 odcinek Jaworzynka Byrty - Istebna Beskid (1550 m); dróg gminnych: Droga gminna Jaworzynka centrum - Jaworzynka Czadeczka (1500 m), pozostałe drogi gminne o istotnym znaczeniu dla obsługi ruchu turystycznego.
<b>Nazwa wnioskodawcy</b>
Gmina Istebna
<b>Krótki opis problemu jaki ma rozwiązać realizacja zadania inwestycyjnego i/lub nieinwestycyjnego</b>
Brak oświetlenia wzdłuż głównych ciągów komunikacyjnych na terenie gminy Istebna powoduje spadek poczucia bezpieczeństwa oraz przyczynia się do wzrostu zdarzeń drogowych
<b>Cel ogólny (cele) zadania inwestycyjnego i/lub nieinwestycyjnego</b>
Poprawa bezpieczeństwa wzdłuż głównych ciągów komunikacyjnych
<b>Zakres realizowanego zadania</b>
Zakup i montaż energooszczędnego oświetlenia
<b>Miejsce realizacji danego projektu na obszarze rewitalizacji</b>
ciągi dróg wojewódzkich: DW 941 odcinek Istebna centrum-Jaworzynka Krzyżowa (1850 m), DW 941 odcinek Istebna Dzielec (300 m), DW 943 odcinek Jaworzynka Byrty - Istebna Beskid (1550 m); ciągi dróg gminnych: Droga gminna Jaworzynka centrum - Jaworzynka Czadeczka (1500 m), pozostałe drogi gminne o istotnym znaczeniu dla obsługi ruchu turystycznego.
<b>Szacowana (orientacyjna) wartość zadania</b>
800 000,00 zł
<b>Najbardziej konkretne rezultaty do osiągnięcia w krótkim czasie</b>
Poprawa oświetlenia wzdłuż istotnych ciągów komunikacyjnych
<b>Wartość rezultatu i jednostka miary</b>
Poprawa oświetlenia wzdłuż istotnych ciągów komunikacyjnych - około 5 ciągów komunikacyjnych
<b>Bezpośrednie, policzalne efekty realizacji projektu</b>
Budowa nowych pkt. oświetlenia
<b>Wartość produktu i jednostka miary</b>
Budowa nowych pkt. oświetlenia - ok. 5 000 szt.

Projekt nr 38

<b>Nazwa zadania inwestycyjnego i/lub nieinwestycyjnego</b>
Przebudowa drogi gminnej Zaolzie w Istebnej - etap I
<b>Nazwa wnioskodawcy</b>
Gmina Istebna
<b>Krótki opis problemu jaki ma rozwiązać realizacja zadania inwestycyjnego i/lub nieinwestycyjnego</b>
Poprawa bezpieczeństwa
<b>Cel ogólny (cele) zadania inwestycyjnego i/lub nieinwestycyjnego</b>
Rewitalizacja przestrzeni publicznej w trosce o jakość życia mieszkańców i rozwój turystyki.
<b>Zakres realizowanego zadania</b>
Przebudowa drogi
<b>Miejsce realizacji danego projektu na obszarze rewitalizacji</b>
Droga gminna Zaolzie
<b>Szacowana (orientacyjna) wartość zadania</b>
5 000 000,00 zł
<b>Najbardziej konkretne rezultaty do osiągnięcia w krótkim czasie</b>
Poprawa bezpieczeństwa, komfortu jazdy, stworzenie warunków rozwoju turystyki rowerowej , skrócenie czasu jazdy
<b>Wartość rezultatu i jednostka miary</b>
Liczba przebudowanych dróg- 1 szt.
<b>Bezpośrednie, policzalne efekty realizacji projektu</b>
Długość przebudowanego odcinka drogi, liczba przebudowanych obiektów mostowych, długość wybudowanego chodnika, długość wybudowanej ścieżki rowerowej, długość wybudowanego oświetlenia
<b>Wartość produktu i jednostka miary</b>
Przebudowany odcinek drogi na długości 1,2 km, 1 przebudowany obiekt mostowy, wybudowany chodnik na długości 1,2 km, wybudowana ścieżka rowerowa na długości 1,2 km, wybudowane oświetlenie na długości 1,2 km.

Projekt nr 39

<b>Nazwa zadania inwestycyjnego i/lub nieinwestycyjnego</b>
Przebudowa i budowa drogi gminnej Dziedzina w Istebnej
<b>Nazwa wnioskodawcy</b>
Gmina Istebna
<b>Krótki opis problemu jaki ma rozwiązać realizacja zadania inwestycyjnego i/lub nieinwestycyjnego</b>
Poprawa bezpieczeństwa
<b>Cel ogólny (cele) zadania inwestycyjnego i/lub nieinwestycyjnego</b>
Rewitalizacja przestrzeni publicznej w trosce o jakość życia mieszkańców i rozwój turystyki.
<b>Zakres realizowanego zadania</b>
Przebudowa i budowa drogi
<b>Miejsce realizacji danego projektu na obszarze rewitalizacji</b>
Istebna Centrum
<b>Szacowana (orientacyjna) wartość zadania</b>
2 000 000,00 zł
<b>Najbardziej konkretne rezultaty do osiągnięcia w krótkim czasie</b>
Poprawa bezpieczeństwa, komfortu jazdy, stworzenie warunków rozwoju turystyki rowerowej , skrócenie czasu jazdy
<b>Wartość rezultatu i jednostka miary</b>
Liczba przebudowanych dróg- 1 szt.
<b>Bezpośrednie, policzalne efekty realizacji projektu</b>
Długość przebudowanej drogi wraz z rozbudową
<b>Wartość produktu i jednostka miary</b>
Przebudowa drogi wraz z rozbudową na łącznej długości 4,4 km



Projekt nr 40

<b>Nazwa zadania inwestycyjnego i/lub nieinwestycyjnego</b>
<b>Przebudowa skrzyżowania w centrum Istebnej</b>
<b>Nazwa wnioskodawcy</b>
Gmina Istebna
<b>Krótki opis problemu jaki ma rozwiązać realizacja zadania inwestycyjnego i/lub nieinwestycyjnego</b>
Brak widoczności, brak lub bardzo zły stan chodników, parkowanie w miejscach niezgodnych z przepisami o ruchu drogowym, brak przejść dla pieszych, brak miejsc do zatrzymywania się w rejonie prowadzonej działalności gospodarczej
<b>Cel ogólny (cele) zadania inwestycyjnego i/lub nieinwestycyjnego</b>
Rewitalizacja przestrzeni publicznej w trosce o jakość życia mieszkańców i rozwój turystyki.
<b>Zakres realizowanego zadania</b>
Przebudowa skrzyżowania, budowa chodnika, przebudowa zatok autobusowych, przejście dla pieszych
<b>Miejsce realizacji danego projektu na obszarze rewitalizacji</b>
Istebna Centrum
<b>Szacowana (orientacyjna) wartość zadania</b>
5 000 000,00 zł
<b>Najbardziej konkretne rezultaty do osiągnięcia w krótkim czasie</b>
Przebudowa skrzyżowania
<b>Wartość rezultatu i jednostka miary</b>
1 szt.
<b>Bezpośrednie, policzalne efekty realizacji projektu</b>
Liczba wspartych obiektów infrastruktury zlokalizowanych na rewitalizowanym obszarze - 1
<b>Wartość produktu i jednostka miary</b>
Przebudowa skrzyżowania - 1 sztuka, budowa chodników wraz z kanalizacją deszczową - 400 m, przebudowa zatok autobusowych - 2 sztuki, miejsca postojowe - 15 sztuk, oświetlenie uliczne - 10 pkt

Projekt nr 41

<b>Nazwa zadania inwestycyjnego i/lub nieinwestycyjnego</b>
<b>Przebudowa centrum wsi Koniaków</b>
<b>Nazwa wnioskodawcy</b>
Gmina Istebna
<b>Krótki opis problemu jaki ma rozwiązać realizacja zadania inwestycyjnego i/lub nieinwestycyjnego</b>
Poprawa bezpieczeństwa, redukcja negatywnych zjawisk społecznych gminy
<b>Cel ogólny (cele) zadania inwestycyjnego i/lub nieinwestycyjnego</b>
Kompleksowa poprawa jakości życia w oparciu o zintegrowane działania społeczne, techniczne oraz funkcjonalne
<b>Zakres realizowanego zadania</b>
W zakres przebudowy wchodzi następujące działania: przebudowa drogi, chodnika wraz z kanalizacją deszczową, budowa miejsc postojowych, modernizacja oświetlenia
<b>Miejsce realizacji danego projektu na obszarze rewitalizacji</b>
Koniaków Centrum
<b>Szacowana (orientacyjna) wartość zadania</b>
4 000 000,00 zł
<b>Najbardziej konkretne rezultaty do osiągnięcia w krótkim czasie</b>
Infrastruktura na obszarze poddanym rewitalizacji
<b>Wartość rezultatu i jednostka miary</b>
Infrastruktura na obszarze poddanym rewitalizacji - 1 sztuka
<b>Bezpośrednie, policzalne efekty realizacji projektu</b>
Długość przebudowanej drogi, długość przebudowanych chodników wraz z kanalizacją deszczową, ilość nowych miejsc postojowych, zmodernizowane oświetlenie
<b>Wartość produktu i jednostka miary</b>
Długość przebudowanej drogi - 600m, długość przebudowanych chodników wraz z kanalizacją deszczową - 600 m, ilość nowych miejsc postojowych - 30-50, zmodernizowane oświetlenie - 15pkt

Projekt nr 42

<b>Nazwa zadania inwestycyjnego i/lub nieinwestycyjnego</b>
Przebudowa DW 941 w rejonie amfiteatru pod Skoczną
<b>Nazwa wnioskodawcy</b>
Gmina Istebna
<b>Krótki opis problemu jaki ma rozwiązać realizacja zadania inwestycyjnego i/lub nieinwestycyjnego</b>
Redukcja negatywnych zjawisk społecznych w gminie
<b>Cel ogólny (cele) zadania inwestycyjnego i/lub nieinwestycyjnego</b>
Kompleksowa poprawa jakości życia w oparciu o zintegrowane działania społeczne, techniczne oraz funkcjonalne
<b>Zakres realizowanego zadania</b>
W zakres przebudowy wchodzi następujące działania: budowa podziemnego przejścia dla pieszych i rowerzystów, budowa chodnika z kanalizacją deszczową, powstanie przejścia dla pieszych
<b>Miejsce realizacji danego projektu na obszarze rewitalizacji</b>
Istebna Tartak - rejon Amfiteatru
<b>Szacowana (orientacyjna) wartość zadania</b>
2 200 000,00 zł
<b>Najbardziej konkretne rezultaty do osiągnięcia w krótkim czasie</b>
Zmodernizowana infrastruktura drogowa na obszarze poddanym rewitalizacji
<b>Wartość rezultatu i jednostka miary</b>
Zmodernizowana infrastruktura drogowa na obszarze poddanym rewitalizacji - 1 sztuka
<b>Bezpośrednie, policzalne efekty realizacji projektu</b>
Długość podziemnego przejścia dla pieszych i rowerzystów, długość chodnika z kanalizacją deszczową, ilość przejść dla pieszych
<b>Wartość produktu i jednostka miary</b>
Ilość podziemnych przejść dla pieszych i rowerzystów - 1 szt., długość chodnika z kanalizacją deszczową - 100 m, ilość przejść dla pieszych - 1 szt.

## Podobszar rewitalizacji II- Kubalonka

## Projekt nr 1

<b>Nazwa zadania inwestycyjnego i/lub nieinwestycyjnego</b>
<b>Świetlica Wiejska na Kubalonce - Nasz Drugi Dom</b>
<b>Nazwa wnioskodawcy</b>
Gmina Istebna
<b>Krótki opis problemu jaki ma rozwiązać realizacja zadania inwestycyjnego i/lub nieinwestycyjnego</b>
Świetlica Wiejska jaka prowadzona jest na Kubalonce przez Gminę Istebna, to maleńki punkt gdzie spotykają się dzieci, głównie te z domów problemowych. Rodzin, w których zróznicowanych dysfunkcji rodzących patologii jest sporo. Istnieje konieczność rozszerzenia działań tej placówki, w oparciu o inwestycję jaką będzie plac zabaw, ale także prowadzenie różnego rodzaju zajęć dla osób dorosłych, które potrzebują pomocy i często pomysłu na wypełnienie wolnego czasu.
<b>Cel ogólny (cele) zadania inwestycyjnego i/lub nieinwestycyjnego</b>
Kompleksowa poprawa jakości życia w oparciu o zintegrowane działania społeczne, techniczne oraz funkcjonalne
<b>Zakres realizowanego zadania</b>
Realizacja przedsięwzięcia będzie wymagać nakładów finansowych związanych z zagospodarowaniem i wyposażeniem terenu w urządzenia spełniające normy charakterystyczne dla placu zabaw. Modernizacja jednego z pomieszczeń i zakup wyposażenia związanego z realizacją zajęć oraz materiałów edukacyjnych, remont sanitariatów i kuchni oraz zakup wyposażenia tj. komputer, drukarka, fax, wieża CD i głośniki.
<b>Miejsce realizacji danego projektu na obszarze rewitalizacji</b>
43-470 Istebna, Kubalonka Osiedle
<b>Szacowana (orientacyjna) wartość zadania</b>
80 000,00 zł
<b>Najbardziej konkretne rezultaty do osiągnięcia w krótkim czasie</b>
Rezultatem projektu będzie wyremontowana i doposażona sala dla realizacji działania świetlicy, także wyremontowane sanitariaty i kuchnia. Szczególne znaczenie ma tutaj realizacja placu zabaw dla dzieci. Będzie to nowy akcent infrastruktury w tym miejscu. Rezultatem jest więc stworzenie zaplecza dla właściwego funkcjonowania świetlicy oraz placu zabaw stanowiącego miejsce nie tylko dla gier i zabaw dzieci, ale również miejsce pozytywnej integracji rodzin. Stworzenie bogatej oferty kulturalno-edukacyjno-sportowej daje szansę na polepszenie kondycji psychicznej, zdrowotnej mieszkańców tego obszaru. Uczestniczenie w wyjazdach edukacyjno-kulturalnych daje realną możliwość dla integracji, rozwoju zainteresowań oraz wzbudzeniu chęci do aktywnego uczestniczenia w życiu społeczeństwa nie tylko Osiedla, ale i Gminy.
<b>Wartość rezultatu i jednostka miary</b>
Plac zabaw - 1 szt. (3 lub 4 urządzenia), remont kuchni - 1 szt., adaptacja sanitariatów - 1 szt., remont sali-1 szt., komputer- 1 szt, telefon-1 szt, fax-1szt, stół-1 szt., krzesła 12 szt., wieża CD-1szt., rolety- 8szt., obrusy-4szt., szafka-1szt., kubki 50.szt., talerze 30 szt., czajnik bezprzewodowy-1 szt., czajnik zwykły 1 szt., kuchenka elektryczna 1 szt. komplet sztućców - 5 kpl. (zestaw dla 12 osób)szafki kuchenne - 3 szt, mikrofalówka-1szt., talerzyki-5 kpl., szklanki – 3 kpl. (zestaw dla napojów gorących i zimnych), muszla klozetowa-1szt., umywalka-1 szt., zlew kuchenny-1 szt., lodówka-1 szt., suszarka na naczynia-1 szt., zmywarka-1 szt., materiały biurowe dla warsztatów -10 kpl., materiały biurowe – 4 kpl.
<b>Bezpośrednie, policzalne efekty realizacji projektu</b>
Liczba wspartych obiektów infrastruktury zlokalizowanych na rewitalizowanym obszarze - 1 szt. Wyremontowane pomieszczenia na obszarach objętych programem rewitalizacji - 3 szt., sala, kuchnia, sanitariat utworzenie placu zabaw - pow. 60 m <sup>2</sup>
<b>Wartość produktu i jednostka miary</b>
spotkania z mieszkańcami - 20 szt. (20 spotkań), zajęcia dla dzieci - 9h/tygodniowo - 40 tygodni spotkania sportowe – 30 szt., wycieczki do kina 2 szt., wycieczki do teatru - 2 szt. adaptacja kuchni - 1 szt., adaptacja sanitariatów - 1 szt. remont sali - 1 szt., zakup doposażenia do kuchni – 1 kpl., zakup doposażenia sanitariaty-1 kpl. doposażenie sali -1 kpl. zakup materiałów na warsztaty edukacyjno-szkoleniowe, zajęcia warsztatowo-edukacyjne dla dzieci i rodziców na okres wakacji - 6 szt.(sześć spotkań, zakup materiałów biurowych - 4 kpl.,materiały promocyjne - 150 szt. plakaty, 150 szt. zaproszeń, publikacja w mediach - 10 szt. Całość zadania określona jest szacunkowo na kwotę 80 tys. zł.

## Projekt nr 2

<b>Nazwa zadania inwestycyjnego i/lub nieinwestycyjnego</b>
Zagospodarowanie przestrzeni na Osiedlu Kubalonka
<b>Nazwa wnioskodawcy</b>
Gmina Istebna
<b>Krótki opis problemu jaki ma rozwiązać realizacja zadania inwestycyjnego i/lub nieinwestycyjnego</b>
Dostrzega potrzebę remontu, doposażenia placu zabaw dla dzieci, brak miejsc do aktywnego spędzania czasu wolnego oraz zły stan techniczny nawierzchni
<b>Cel ogólny (cele) zadania inwestycyjnego i/lub nieinwestycyjnego</b>
Kompleksowa poprawa jakości życia w oparciu o zintegrowane działania społeczne, techniczne oraz funkcjonalne
<b>Zakres realizowanego zadania</b>
Remont i doposażenie placu zabaw dla dzieci, budowa boiska sportowego, budowa parkingów, zagospodarowanie przestrzeni w zakresie utworzenia miejsc zieleni i doposażenie w elementy małej architektury (ławki, kosze na śmieci)
<b>Miejsce realizacji danego projektu na obszarze rewitalizacji</b>
Osiedle Kubalonka
<b>Szacowana (orientacyjna) wartość zadania</b>
300 000,00 zł
<b>Najbardziej konkretne rezultaty do osiągnięcia w krótkim czasie</b>
Zrewitalizowana przestrzeń, poprawa warunków życia, spędzania czasu wolnego
<b>Wartość rezultatu i jednostka miary</b>
1 000 m <sup>2</sup>
<b>Bezpośrednie, policzalne efekty realizacji projektu</b>
Liczba powstałej infrastruktury rekreacyjnej, powierzchnia terenów poddanych rewitalizacji
<b>Wartość produktu i jednostka miary</b>
Liczba powstałej infrastruktury rekreacyjnej - 10 szt., powierzchnia terenów poddanych rewitalizacji - 1 000 m <sup>2</sup>

Projekt nr 3

<b>Nazwa zadania inwestycyjnego i/lub nieinwestycyjnego</b>
Budowa monitoringu na Osiedlu Kubalonka
<b>Nazwa wnioskodawcy</b>
Gmina Istebna
<b>Krótki opis problemu jaki ma rozwiązać realizacja zadania inwestycyjnego i/lub nieinwestycyjnego</b>
Redukcja negatywnych zjawisk społecznych występujących na osiedlu
<b>Cel ogólny (cele) zadania inwestycyjnego i/lub nieinwestycyjnego</b>
Poprawa bezpieczeństwa na osiedlu
<b>Zakres realizowanego zadania</b>
Zakup, instalacja monitoringu
<b>Miejsce realizacji danego projektu na obszarze rewitalizacji</b>
Osiedle Kubalonka
<b>Szacowana (orientacyjna) wartość zadania</b>
50 000, 00 zł
<b>Najbardziej konkretne rezultaty do osiągnięcia w krótkim czasie</b>
Spadek przestępczości
<b>Wartość rezultatu i jednostka miary</b>
Docelowo jak najmniejsza liczba zdarzeń - 0 zdarzeń
<b>Bezpośrednie, policzalne efekty realizacji projektu</b>
Liczba zainstalowanych kamer
<b>Wartość produktu i jednostka miary</b>
Liczba zainstalowanych kamer - 3 szt.

## 8. Komplementarność i mechanizmy integrowania działań rewitalizacyjnych

Komplementarność obok szczegółowej diagnozy oraz możliwie szerokiej partycypacji społecznej stanowi istotny aspekt Lokalnego Programu Rewitalizacji dla Gminy Istebna do roku 2023. Zapewnienie powiązań pomiędzy poszczególnymi projektami skutkować będzie efektywnym wykorzystaniem środków finansowych przeznaczonych na rewitalizację. Komplementarność rozpatrywana jest na poziomie pięciu aspektów: przestrzennego, problemowego, proceduralno-instytucjonalnego, międzyokresowego i źródeł finansowania.

### 8.1 Komplementarność przestrzenna

Komplementarność przestrzenna w Lokalnym Programie Rewitalizacji Gminy Istebna do roku 2023 została zapewniona dzięki skupieniu projektów wybranych do realizacji na dwóch wyznaczonych podobszarach rewitalizacji. Obszar rewitalizacji i obszar zdegradowany Gminy Istebna został wyznaczony po przeprowadzeniu dogłębnej analizy wskaźnikowej, przy zasięgnięciu opinii przedstawicieli zainteresowanych środowisk oraz samych mieszkańców. Obszar wyznaczony w pierwszej kolejności jako teren zdegradowany, po przeprowadzeniu szczegółowej diagnozy został wskazany jako obszar przewidziany do rewitalizacji w całości.

Wszystkie podstawowe projekty rewitalizacyjne skupiają się na obszarach rewitalizacji i są z nimi ściśle powiązane. Są one odpowiedzią na główne problemy dla tego terenu. Dzięki ich realizacji pozytywne skutki widoczne będą w całej gminie, ponieważ wiele z nich dotyczy działań podejmowanych dla miejsc lub obiektów użyteczności publicznej, przez co korzystać z nich będą mogli wszyscy mieszkańcy, a ich realizacja będzie zapobiegać przenoszeniu się różnych problemów na dalsze obszary gminy.

### 8.2 Komplementarność problemowa

W Lokalnym Programie Rewitalizacji Gminy Istebna do roku 2023 zapewniona została także komplementarność problemowa. Wybrane do realizacji przedsięwzięcia rewitalizacyjne są ze sobą wzajemnie powiązane, a także wzajemnie się dopełniają. Zadania infrastrukturalne, związane z renowacją bądź przebudową zniszczonych budynków użyteczności publicznej zakładają prowadzenie tam działań o charakterze społecznym (kulturalnym, integracyjnym, aktywizującym mieszkańców).

Równocześnie zadania zostały przewidziane w taki sposób, aby przeciwdziały problemom w różnych sferach. Działania rewitalizacyjne związane z remontem lub modernizacją infrastruktury technicznej służą zarówno poprawie jakości życia mieszkańców, jak również zwiększeniu ładunku przestrzennego.

### 8.3 Komplementarność proceduralno-instytucjonalna

Za realizację Lokalnego Programu Rewitalizacji Gminy Istebna do roku 2023 odpowiada Referat Gospodarczy i Rolnictwa. Za realizację i nadzór nad realizacją LPR będzie odpowiadał pracownik merytoryczny Referatu, jednocześnie będzie on pełnił funkcję koordynatora rewitalizacji w Gminie Istebna. Umieszczenie koordynatora w obrębie struktur Urzędu Gminy zapewni skuteczne zarządzanie programem oraz pozwoli na kontynuację i uzupełnienie działań podejmowanych w ramach realizacji polityk publicznych. Określenie odpowiednich instrumentów zarządzania i wdrażania opisane zostało w kolejnych rozdziałach. Realizacja LPR będzie systematycznie monitorowana, monitoring umożliwi wgląd w realizację podejmowanych działań, ocenę ich skuteczności oraz podejmowanie działań korygujących. Wszystkie podmioty i osoby zaangażowane w projekt będą włączone w proces realizacji programu oraz do okresowej oceny. Po zakończeniu projektu proces wdrażania i monitorowania Programu Rewitalizacji będzie kontynuowany przez Referat.

### 8.4 Komplementarność źródeł finansowania

Projekty i przedsięwzięcia zidentyfikowane w niniejszym Lokalnym Programie mają zapewnione finansowanie z różnych źródeł, które wzajemnie się uzupełniają i łączą. Kluczowe znaczenie z punktu widzenia skutecznej realizacji założeń rewitalizacyjnych mają środki Europejskiego Funduszu Rozwoju Regionalnego i Europejskiego Funduszu Społecznego. Kluczowe inwestycje będą realizowane ze środków Regionalnego Programu Operacyjnego Województwa Śląskiego 2014-2020, na realizację wkładów zabezpieczono środki własne. Ponadto projekty zapisane w dokumencie dają także możliwość włączenia środków prywatnych w finansowanie procesów rewitalizacji. Projekty przewidziane do realizacji w ramach Lokalnego Programu Rewitalizacji Gminy Istebna do roku 2023 będą korzystały z różnych form wsparcia zewnętrznego również w ramach Krajowych Programów Operacyjnych, a także grantów i dotacji.



## 8.5 Mechanizmy integracji

Integrowanie działań zidentyfikowanych z Gminnym Programie Rewitalizacji jest istotnym elementem programu rewitalizacji, głównie z punktu widzenia osiągnięcia zamierzonych celów. Integrowanie poszczególnych projektów polega na połączeniu m.in. działań koncepcyjnych, organizacyjnych i finansowych. Tym samym przedmiotowy rozdział stanowi uzupełnienie wykazanej komplementarności. Głównym źródłem zbudowania trzech autonomicznych poziomów integracji projektów/przedsięwzięć jest założenie, że każde z działań zwiększa swój własny potencjał czerpiąc z innych i zarazem zwiększa ich potencjał oddziałując na nie. Tym samym mechanizmy integracji wzmacniają sprzężenie zwrotne pomiędzy planowanymi przedsięwzięciami.

Kluczowymi mechanizmami integracji zaplanowanej w LPR interwencji będą następujące czynniki:

1. **Integracja na poziomie celów** – mechanizm integracji w tym obszarze został wdrożony na poziomie opracowania dokumentu i będzie kontynuowany w okresie jego wdrażania. Etap opracowania dokumentu uwzględnił takie mechanizmy jak:
  - a. konsultacje wytyczonego obszaru zdegradowanego i wyznaczonego na jego podstawie obszaru rewitalizacji – etap ten rozpoczął mechanizm integracji poprzez uruchomienie procesu udziału mieszkańców i organizacji pozarządowych w tworzeniu LPR;
  - b. nabór projektów do LPR – otwarty nabór projektów przełożył się na stworzenie pola do weryfikacji projektów z punktu widzenia ich oddziaływania na podobszary rewitalizacji i zaplanowania kompleksowej i zintegrowanej interwencji.

Na etapie wdrażania mechanizmem integracji na poziomie celów będzie proces monitoringu – weryfikacji osiągniętych celów i formułowania zaleceń określających dalsze kroki wdrażania LPR.

2. **Integracja na poziomie partycypacji społecznej** w zarządzaniu wdrażaniem LPR – mechanizm ten będzie realizowany poprzez:
  - a. współpracę ze środowiskiem seniorów oraz młodzieży w zakresie działań rewitalizacyjnych podejmowanych dla osób starszych, młodzieży i dzieci;
  - b. współpracę z przedstawicielami organizacji pozarządowych;
  - c. okresowe spotkania z interesariuszami bazujące na metodzie wysłuchania publicznego;
  - d. dodatkowym narzędziem integracji jest kontrola społeczna procesu realizowana dzięki publikacji i opiniowaniu sprawozdań z monitoringu LPR.
3. **Integracja na poziomie zarządzania wdrażaniem** – mechanizm związany z ciągłą oceną postępu wdrażania LPR, realizowany poprzez: monitoring i ewaluacje.

Monitoring oraz ewaluacja LPR zostały opisane w rozdziale 10. Na poziomie mechanizmów integracji zostaną one wykorzystane dla prowadzenia procesu zarządzania, zgodnie z zaplanowanymi celami, jednocześnie odnosząc się do mierzalnych wskaźników, co pozwoli na pomiar realizacji celów, a tym samym ocenę integracji LPR.

## 9. Indykatywne ramy finansowe

Przedsięwzięcia rewitalizacyjne w Lokalnym Programie Rewitalizacji Gminy Istebna do roku 2023 uwzględniają przedsięwzięcia o charakterze podstawowym, których realizacja uzależniona została przede wszystkim od możliwości finansowych Gminy oraz stopnia efektywności pozyskiwania środków na realizację poszczególnych projektów. W tym kontekście przedmiotowy plan finansowy ma charakter indykatywny i obejmuje wszystkie zidentyfikowane projekty.

Koszt wszystkich planowanych przedsięwzięć został ustalony na poziomie 115 944 160,00 zł.

Tabela 27 Harmonogram rzeczowo – finansowy przedsięwzięć planowanych do realizacji w ramach Lokalnego Programu Rewitalizacji Gminy Istebna do roku 2023

Numer projektu	Nazwa projektu	Termin realizacji	Potencjalne źródła finansowania	Wartość projektu [zł]
<b>PODOBSZAR REWITALIZACJI I - CENTRA WSI ISTEbNEJ, KONIAKOWA I JAWORZYŃKI</b>				
1	Utworzenie centrum usług społecznych (CUS) w Istebnej	2016-2023	RPO WSL 2014-2020, środki własne	1 500 000,00
2	Działania na rzecz społeczności lokalnej gminy Istebna poprzez uruchomienie centrum usług społecznych	2016-2023	RPO WSL 2014-2020, środki własne	264 160,00
3	Przygotowanie zaplecza kulturalnego i społecznego dla mieszkańców Istebnej	2016-2023	RPO WSL 2014-2020, środki własne	300 000,00
4	Utworzenie centrum kultury i rekreacji przy amfiteatrze Pod Skocznią w Istebnej	2016-2023	RPO WSL 2014-2020, środki własne	2 000 000,00
5	Oratorium dla dzieci i młodzieży	2016-2023	RPO WSL 2014-2020, środki własne	10 000,00
6	Utworzenie Centrum Aktywności Sportowej	2016-2023	RPO WSL 2014-2020, środki własne	5 000 000,00
7	Utworzenie i prowadzenie miejsc opieki nad dzieckiem do lat 3 w formie żłobka lub klubu dziecięcego oraz zatrudnienie dziennych opiekunów	2016-2023	RPO WSL 2014-2020, środki własne	200 000,00
8	Program Ograniczenia Niskiej Emisji	2016-2023	RPO WSL 2014-2020, środki własne	1 360 000,00
9	Zakup samochodu-busa dostosowanego do potrzeb osób niepełnosprawnych	2016-2023	RPO WSL 2014-2020, środki własne	400 000,00
10	Wprowadzenie na terenie gminy Istebna nazewnictwa ulic wraz numeracją porządkową	2016-2023	RPO WSL 2014-2020, środki własne	600 000,00
11	Przebudowa budynków szkół podstawowych wraz z nadaniem im nowych funkcji społecznych	2016-2023	RPO WSL 2014-2020, środki własne	500 000,00
12	Przebudowa budynku Gminnego Ośrodka Kultury, Promocji, Informacji Turystycznej i Biblioteki Publicznej w Istebnej	2016-2023	RPO WSL 2014-2020, środki własne	1 600 000,00
13	Remont budynków komunalnych	2016-2023	RPO WSL 2014-2020, środki własne	2 000 000,00
14	Przebudowa budynku komunalnego nr 873 w Istebnej Centrum	2016-2023	RPO WSL 2014-2020, środki własne	400 000,00

Numer projektu	Nazwa projektu	Termin realizacji	Potencjalne źródła finansowania	Wartość projektu [zł]
15	Rozbudowa Muzeum Regionalnego „Na Grapie” w Jaworzynce	2016-2023	RPO WSL 2014-2020, środki własne	400 000,00
16	Remont elewacji Kościoła Ewangelicko-Augsburskiego w Istebnej wraz z zakupem niezbędnego wyposażenia do organizacji wydarzeń kulturalnych, integracyjnych mieszkańców	2016-2023	RPO WSL 2014-2020, środki własne	900 000,00
17	Rewitalizacja tradycyjnego budownictwa na obszarze gminy Istebna.	2016-2023	RPO WSL 2014-2020, środki własne	10 000 000,00
18	Likwidacja wewnętrznych i zewnętrznych barier architektonicznych budynku administracyjnego Urzędu Gminy w Istebnej	2016-2023	RPO WSL 2014-2020, środki własne	300 000,00
19	Zagospodarowanie terenu wokół amfiteatru Pod Skocznią w Istebnej	2016-2023	RPO WSL 2014-2020, środki własne	3 000 000,00
20	Utworzenie Parku Kulturowego na terenie Gminy Istebna	2016-2023	RPO WSL 2014-2020, środki własne	80 000,00
21	Zagospodarowanie przestrzeni wokół parkingu "Pod Grapą" w Istebnej pokazowym ogrodem roślin karpackich z elementami małej architektury	2016-2023	RPO WSL 2014-2020, środki własne	200 000,00
22	Ochrona i wykorzystanie przyrodniczych walorów doliny rzeki Olzy w Istebnej	2016-2023	RPO WSL 2014-2020, środki własne	5 200 000,00
23	Rozbudowa monitoringu na terenie Gminy Istebna	2016-2023	RPO WSL 2014-2020, środki własne	300 000,00
24	Rewitalizacja Parku im. Pawła Stalmacha w Istebnej	2016-2023	RPO WSL 2014-2020, środki własne	300 000,00
25	Utworzenie Punktu Selektywnej Zbiórki Odpadów Komunalnych	2016-2023	RPO WSL 2014-2020, środki własne	200 000,00
26	Budowa wodociągu w Istebnej dla przysiółka Andziołówka	2016-2023	RPO WSL 2014-2020, środki własne	1 300 000,00
27	Budowa ujęcia wody Tokarzonka na potoku Olecka wraz z budową sieci wody surowej	2016-2023	RPO WSL 2014-2020, środki własne	700 000,00
28	Przebudowa stacji uzdatniania wody Wilcze w Istebnej	2016-2023	RPO WSL 2014-2020, środki własne	800 000,00
29	Remont istniejącej sieci wodociągowej na terenie Gminy Istebna	2016-2023	RPO WSL 2014-2020, środki własne	800 000,00
30	Rozbudowa oczyszczalni ścieków Tartak w Istebnej	2016-2023	RPO WSL 2014-2020, środki własne	1 500 000,00
31	Przebudowa oczyszczalni ścieków Istebna Gliniane	2016-2023	RPO WSL 2014-2020, środki własne	900 000,00
32	Przebudowa oczyszczalni ścieków Koniaków Pustki	2016-2023	RPO WSL 2014-2020, środki własne	1 800 000,00
33	Remont oczyszczalni ścieków Jaworzynka Czadeczka	2016-2023	RPO WSL 2014-2020, środki własne	500 000,00
34	Remont istniejącej kanalizacji sanitarnej na terenie Istebnej i Koniakowa	2016-2023	RPO WSL 2014-2020, środki własne	600 000,00
35	Rozbudowa kanalizacji sanitarnej w Koniakowie i Istebnej	2016-2023	RPO WSL 2014-2020, środki własne	600 000,00
36	Przebudowa dróg wojewódzkich na terenie Gminy Istebna: DW nr 941	2016-2023	RPO WSL 2014-2020, środki własne	50 000 000,00

Numer projektu	Nazwa projektu	Termin realizacji	Potencjalne źródła finansowania	Wartość projektu [zł]
	wraz przebudową skrzyżowania Istebna Tartak, DW nr 943			
37	Budowa oświetlenia w ciągu dróg wojewódzkich: DW 941 odcinek Istebna centrum-Jaworzynka Krzyżowa (1850 m), DW 941 odcinek Istebna Dzielec (300 m), DW 943 odcinek Jaworzynka Byrty - Istebna Beskid (1550 m); dróg gminnych: Droga gminna Jaworzynka centrum - Jaworzynka Czadeczka (1500 m), pozostałe drogi gminne o istotnym znaczeniu dla obsługi ruchu turystycznego.	2016-2023	RPO WSL 2014-2020, środki własne	800 000,00
38	Przebudowa drogi gminnej Zaolzie w Istebnej - etap I	2016-2023	RPO WSL 2014-2020, środki własne	5 000 000,00
39	Przebudowa i budowa drogi gminnej Dziedzina w Istebnej	2016-2023	RPO WSL 2014-2020, środki własne	2 000 000,00
40	Przebudowa skrzyżowania w centrum Istebnej	2016-2023	RPO WSL 2014-2020, środki własne	5 000 000,00
41	Przebudowa centrum wsi Koniaków	2016-2023	RPO WSL 2014-2020, środki własne	4 000 000,00
42	Przebudowa DW 941 w rejonie amfiteatru pod Skocznią	2016-2023	RPO WSL 2014-2020, środki własne	2 200 000,00
<b>PODOB SZAR REWITALIZACJI II KUBALONKA</b>				
1	Świetlica Wiejska na Kubalonce - Nasz Drugi Dom	2016-2023	RPO WSL 2014-2020, środki własne	80 000,00
2	Zagospodarowanie przestrzeni na Osiedlu Kubalonka	2016-2023	RPO WSL 2014-2020, środki własne	300 000,00
3	Budowa monitoringu na Osiedlu Kubalonka	2016-2023	RPO WSL 2014-2020, środki własne	50 000,00
<b>ŁĄCZNIE</b>				<b>115 944 160,00</b>

## 10. Wdrażanie, monitoring i ewaluacja

### 10.1 System wdrażania i monitoringu Lokalnego Programu Rewitalizacji

Za wdrażanie i monitoring Lokalnego Programu Rewitalizacji Gminy Istebna do roku 2023 odpowiadać będzie przede wszystkim Wójt gminy we współpracy z Referatem Gospodarczym i Rolnictwa (Operator rewitalizacji) oraz Koordynatorem ds. rewitalizacji. Operator rewitalizacji to podmiot odpowiedzialny za realizację projektów w wymiarze strukturalnym i operacyjnym (zadaniowym). W strukturze organizacyjnej gminy, operator rewitalizacji zostanie wskazany na podstawie zarządzenia Wójta gminy i będzie nim referat Gospodarczy i Rolnictwa.

Zaprojektowany system zarządzania zapewni wykorzystanie Programu Rewitalizacji, gwarantując realizację zadań zapisanych w Programie oraz przyszłych zadań, wynikających z zaistniałych potrzeb.

#### Opis struktury zarządzania Lokalnym Programem Rewitalizacji

Realizację Lokalnego Programu Rewitalizacji Gminy Istebna do roku 2023 powierza się Wójtowi gminy Istebna poprzez Urząd Gminy w Istebnej, w szczególności Referat Gospodarczy i Rolnictwa oraz Koordynator ds. rewitalizacji.

Zarządzanie przedmiotowym opracowaniem będzie odbywać się zatem w ramach istniejących struktur Urzędu Gminy, przez co nie przewiduje się dodatkowych kosztów na zarządzanie Programem.

Wszystkie projekty będą realizowane zgodnie z uchwalonym przez Radę Gminy Wieloletnim Planem Inwestycyjnym, Wieloletnią Prognozą Finansową oraz budżetami rocznymi.

Spójność niniejszego Programu z WPI zapewnić ma efektywną realizację zaplanowanych, zhierarchizowanych i ujętych w ww. planach programów i projektów inwestycyjnych.

W przypadku projektów planowanych do współfinansowania z funduszy Unii Europejskiej, właściwa jednostka zleca i przygotowuje wymaganą dokumentację techniczną i przekazuje jej wyciąg wraz z pozwoleniem na budowę i innymi dokumentami Operatorowi rewitalizacji celem przygotowania wniosku o dofinansowanie projektu. Operator przygotowuje wniosek, który po zatwierdzeniu przez Wójta Istebnej zostaje złożony do Instytucji Pośredniczącej.

Po podpisaniu umowy dofinansowania z Instytucją Pośredniczącą, w zarządzanie projektem zostaje włączony Wydział Finansowy.

Celem sprawnego zarządzania większymi zadaniami inwestycyjnymi/programami, Wójt Istebnej może powołać Zespoły Zadaniowe. W skład Zespołów wchodzi przedstawiciele poszczególnych komórek odpowiedzialnych za cząstkowe funkcje zarządzania projektem.

Ideą powołania Zespołów jest właściwe przygotowanie projektu od strony technicznej i sprawne zarządzanie jego realizacją począwszy od przygotowania specyfikacji istotnych warunków zamówienia,

poprzez przeprowadzenie postępowania przetargowego, realizację, kontrolę i nadzór nad robotami, zarządzanie przepływem dotacji, sprawozdawczość i monitoring oraz ostateczne rozliczenie otrzymanej pomocy.

Istotnym elementem systemu wdrażania Lokalnego Program Rewitalizacji Gminy Istebna do roku 2023 jest zbudowanie mechanizmów włączenia osób i podmiotów zaangażowanych w projekt w proces rewitalizacji opisany w przedmiotowym opracowaniu. Ze względu na szeroki charakter rewitalizacji, międzysektorowy charakter współpracy zawiązanej na rzecz skutecznego przeobrażenia obszarów przewidzianych do realizacji. W związku z aktywnym uczestnictwem przedsiębiorców, organizacji pozarządowych oraz mieszkańców, zakłada się wykorzystanie mechanizmów związanych z kontrolą obywatelską i współdecydowaniem.

Lokalny Program Rewitalizacji Gminy Istebna do roku 2023 jest dokumentem otwartym i będzie podlegać aktualizacji w oparciu o zasadę partnerstwa we współpracy z lokalnymi partnerami: mieszkańcami, wspólnotami, organizacjami pozarządowymi, przedsiębiorcami, kościołami i innymi partnerami społeczno-gospodarczymi.

Jednym z elementów współpracy z partnerami będą działania Zespołu ds. rewitalizacji, który będzie inicjować i zachęcać mieszkańców i inne podmioty (w szczególności NGO) rewitalizowanych obszarów do tworzenia lokalnych zespołów, działających na rzecz rewitalizacji, w tym realizacji projektów wynikających bezpośrednio z Programu. Działania te obejmować powinny:

- akcje informacyjno-promocyjne z wykorzystaniem strony internetowej <http://www.istebna.eu/>,
- przygotowanie publikacji w prasie lokalnej i współpracę z mediami,
- organizację spotkań z mieszkańcami obszarów rewitalizacji objętych Programem,
- podawanie do publicznej wiadomości, poprzez stronę internetową, raportów z realizacji LPR,
- prowadzenie cyklicznych ankiet internetowych, poprzez stronę internetową, oceniających podejmowane działania i umożliwiające zgłoszenie nowych propozycji działań rewitalizacyjnych.

Powyższe działania zapewnią rzeczywistą kontrolę obywatelską i umożliwią wpływ na kształt zaplanowanych procesów rewitalizacyjnych w gminie.

#### Procedura prowadzenia monitoringu i ewaluacji oraz weryfikacji i oceny postępów realizacji Programu

Opracowanie dobrze funkcjonującego monitoringu i ewaluacji działań umożliwi dobre zarządzanie projektem oraz polityką miejską. Podstawowym celem monitoringu jest weryfikacja skuteczności działań ujętych w dokumencie. Stały monitoring pozwoli także na korygowanie działań, a co za tym idzie podniesienie efektywności polityk publicznych.

Monitoring realizacji Programu prowadzony będzie w odniesieniu do wskaźników, mających swoje źródło w efektach poszczególnych projektów. System monitoringu będzie składał się z takich narzędzi jak:

1. Procedura stałego monitorowania Lokalnego Programu Rewitalizacji Gminy Istebna do roku 2023

Sprawozdania z postępów w realizacji zadań uwzględnionych w dokumencie przygotowywane są raz w roku i obejmują sprawozdanie końcoworoczne. W tym celu podejmowane są następujące działania:

Operator rewitalizacji pozyskuje informacje na temat zrealizowanych projektów w danym roku kalendarzowym od jednostek odpowiedzialnych za ich realizację. Dane zawierają opis realizowanych zadań wynikających z Lokalnego Programu Rewitalizacji Gminy Istebna do roku 2023, m.in.: okres realizacji zadania/projektu, opis zadania/projektu, cele, podjęte działania, wartość zadania/projektu oraz źródła finansowania oraz wskaźniki wynikające z Lokalnego Programu Rewitalizacji Gminy Istebna do roku 2023, jakie zostały osiągnięte zgodnie z celami zadania/projektu.

Dane te gromadzone raz na rok a sprawozdania za okres od 1 stycznia do 31 grudnia będą przedkładane do dnia 21 stycznia.

Zespół ds. Rewitalizacji prowadzi działania zgodnie z zapisami Regulaminu.

2. Ewaluacja ex post – Ewaluacja po zakończeniu Realizacji Lokalnego Program Rewitalizacji Gminy Istebna do roku 2023,

Ewaluacja ex post jest dokumentem, który posłuży do rozliczenia wyników prac związanych z Programem. Za wykonanie Ewaluacji odpowiedzialny będzie Operator rewitalizacji. Raport ten powinien zawierać zestawienie najważniejszych wniosków ze Sprawozdań Końcoworocznych prowadzonych przez cały okres obowiązywania Lokalnego Programu Rewitalizacji Gminy Istebna do roku 2023. Dodatkowo ewaluacja powinna obejmować badania społeczno-ekonomiczne, które będą stanowiły odpowiedź na zdiagnozowane w dokumencie problemy. Takie zestawienie pozwoli na wykazanie efektów, które zostały osiągnięte dzięki podjętej interwencji.

Raport zostanie przekazany Wójtowi oraz Radzie Gminy, a także podany do publicznej wiadomości poprzez zamieszczenie na stronie internetowej Urzędu Gminy w Istebnej.



## 11. Uspołecznienie

Lokalny Program Rewitalizacji Gminy Istebna do roku 2023 został przygotowany w procesie szerokiej partycypacji społecznej. Każdemu etapowi prac związanych z dokumentem towarzyszyła zasada partnerstwa różnych środowisk i grup interesariuszy, w tym podczas wyznaczania obszarów zdegradowanych, obszarów rewitalizacji, a także zbierania propozycji rozwiązań, projektów, pomysłów na zadania. W ramach prac nad Lokalnym Programem Rewitalizacji Gminy Istebna do roku 2023 wykorzystano następujące mechanizmy partycypacji społecznej:

1. Ankieta rewitalizacyjna dystrybuowana w wersji papierowej oraz elektronicznej za pośrednictwem strony [www.istebna.eu/mieszkaniec](http://www.istebna.eu/mieszkaniec). Ankietyzacja była prowadzona od 01 lipca do 31 lipca 2016 roku. Mieszkańcy mogli z wykorzystaniem ankiety zgłaszać własne propozycje obszarów zdegradowanych wraz z uzasadnieniem oraz komentować na bieżąco postęp prac nad sformułowaniem programu rewitalizacji. W ramach ankiety prowadzono również badania społeczne o charakterze ilościowym skupione przede wszystkim na rozpoznaniu potrzeb mieszkańców z zakresu rewitalizacji społecznej, przestrzennej, środowiskowej, technicznej, jak i gospodarczej gminy.
2. Wizja lokalna (spacer studyjny) – badanie jakościowe, polegające na wizytacji obszarów zdegradowanych, często połączone z rozmowami z mieszkańcami, korzystającymi w danej chwili z odwiedzanej przestrzeni miejskiej. Metoda ta miała na celu zdiagnozowanie występujących na terenie problemów, przede wszystkim zaś w sferze przestrzenno-funkcjonalnej i technicznej. W spacerze uczestniczyli przedstawiciele Urzędu Gminy oraz zewnętrzni eksperci ds. rewitalizacji.
3. Warsztat strategiczny I z udziałem przedstawicieli władz samorządowych, pracowników Urzędu Gminy Istebna, jednostek podległych oraz przedstawicieli organizacji społecznych, na którym m.in. przeprowadzono analizę zasobów gminy oraz zewnętrznych trendów / oddziaływań mających wpływ na Lokalny Program Rewitalizacji Gminy Istebna do roku 2023. Na spotkaniu dyskutowano na temat granic podobszaru rewitalizacji i zarekomendowano jego kształt.
4. Warsztat strategiczny II z udziałem interesariuszy zamieszkujących wstępnie wytypowany podobszar rewitalizacji. W spotkaniu uczestniczyli przedstawiciele organizacji pozarządowych, przedstawiciele firm oraz mieszkańcy.

Dwa warsztaty strategiczne i spacer studyjny odbyły się kolejno 24 sierpnia 2016 r. oraz 26 września 2016 r. w Urzędzie Gminy Istebna. Spotkania prowadzili eksperci ze Stowarzyszenia Wspierania Inicjatyw Gospodarczych „DELTA PARTNER”, którzy przedstawili założenia dotyczące prowadzenia

rewitalizacji oraz zebrali uwagi, opinie oraz wnioski. Warsztaty ogniskowały się wokół zagadnień poświęconych analizie i wyznaczeniu obszaru zdegradowanego i rewitalizacji w Istebnej.

5. Nabór projektów rewitalizacyjnych. W ramach prac nad Lokalnym Programem Rewitalizacji Gminy Istebna do roku 2023, uwzględniającym szeroką partycypację społeczną, ogłoszono otwarty nabór propozycji projektów do realizacji, które mogli zgłaszać wszyscy mieszkańcy gminy za pomocą specjalnego formularza projektów ([www.deltapartner.pl/ankiety/projekty-istebna](http://www.deltapartner.pl/ankiety/projekty-istebna)). Uzyskane propozycje pomogły w opracowaniu programu rewitalizacji i pozwolą na podjęcie działań przez gminę oraz jej partnerów, zmierzających do pozyskania funduszy europejskich na realizację projektów z Regionalnego Programu Operacyjnego Województwa Śląskiego. Aby dane przedsięwzięcie mogło ubiegać się o środki z w/w programu musi znaleźć na liście projektów umieszczonej w LPR. Formularze projektów można było składać od 19 września 2016 r. do 07 października 2016 r.

## 12. Strategiczna Ocena Oddziaływania na Środowisko

Zostanie uzupełniony po przeprowadzeniu procedury SOOŚ.

## Zestawienie tabel, grafik i wykresów

Tabela 1 Spójność dokumentu w skali makro .....	7
Tabela 2 Spójność LPR z dokumentami strategicznymi gminy .....	11
Tabela 3 Kryteria delimitacji obszarów zdegradowanych – czynniki społeczne .....	14
Tabela 4 Analiza porównawcza wskaźników .....	33
Tabela 5 Wskaźniki obligatoryjne obszar rewitalizacji .....	34
Tabela 6 Wskaźniki obligatoryjne Podobszaru I .....	35
Tabela 7 Wskaźniki dotyczące bezpieczeństwa na podobszarze centrów wsi Istebnej, Koniakowa i Jaworzynki (stan na 2015 rok).....	44
Tabela 8 Wskaźniki dotyczące przemocy domowej na podobszarze centrów wsi Istebnej, Koniakowa i Jaworzynki (stan na 2015 rok).....	44
Tabela 9 Wskaźniki dotyczące pomocy społecznej na podobszarze centrów wsi Istebnej, Koniakowa i Jaworzynki (stan na 2015 rok).....	45
Tabela 10 Wskaźniki dotyczące bezrobocia na podobszarze centrów wsi Istebnej, Koniakowa i Jaworzynki (stan na 2015 rok) .....	46
Tabela 11 Wskaźnik w zakresie aktywności gospodarczej w 2016 r. ....	48
Tabela 12 Pomniki przyrody znajdujące się na podobszarze centrów wsi Istebnej, Koniakowa i Jaworzynki .....	50
Tabela 13 Udział wyrobów azbestowych [masa wyrobów w kg].....	50
Tabela 14 Poziom skanalizowania i zwodociągowania podobszaru centrów wsi Istebnej, Koniakowa i Jaworzynki .....	54
Tabela 15 Ciągi komunikacyjne nie posiadające oświetlenia na podobszarze centrów wsi Istebnej, Koniakowa i Jaworzynki.....	54
Tabela 16 Tabela 3 Wskaźniki obligatoryjne podobszaru Kubalonka .....	56
Tabela 17 Wskaźniki dotyczące bezpieczeństwa na podobszarze Kubalonki (stan na 2015 rok) .....	63
Tabela 18 Wskaźniki dotyczące przemocy domowej na obszarze Kubalonki (stan na 2015 rok) .....	64
Tabela 19 Wskaźniki dotyczące pomocy społecznej na obszarze Kubalonki (stan na 2015 rok).....	64
Tabela 20 Wskaźniki dotyczące bezrobocia na obszarze Kubalonki (stan na 2015 rok).....	65
Tabela 21 Wskaźnik w zakresie aktywności gospodarczej w 2016 r. ....	66
Tabela 22 Pomniki przyrody znajdujące się na podobszarze Kubalonka .....	67
Tabela 23 Udział wyrobów azbestowych [masa wyrobów w kg].....	67
Tabela 24 Obiekty zabytkowe wpisane do rejestru zabytków.....	68
Tabela 25 Poziom skanalizowania i zwodociągowania obszaru Kubalonka (stan na X.2016 rok) .....	70
Tabela 26 Analiza SWOT podobszarów rewitalizacji .....	72
Tabela 27 Harmonogram rzeczowo – finansowy przedsięwzięć planowanych do realizacji w ramach Lokalnego Programu Rewitalizacji Gminy Istebna do roku 2023.....	127
Grafika 1 Ogólna liczba przestępstw w przeliczeniu na 100 mieszkańców obszaru .....	16
Grafika 2 Nietrzeźwi kierowcy na 100 mieszkańców obszaru .....	17
Grafika 3 Przestępstwa narkotykowe w przeliczeniu na 100 mieszkańców obszaru .....	18
Grafika 4 Liczba osób wobec których istnieje podejrzenie że są dotknięte przemocą w przeliczeniu na 100 mieszkańców obszaru .....	19
Grafika 5 Liczba bezrobotnych w przeliczeniu na 100 mieszkańców obszaru .....	20
Grafika 6 Liczba klientów GOPS w przeliczeniu na 100 mieszkańców obszaru .....	21
Grafika 7 Wyznaczone jednostki/obręby statystyczne w gminie Istebna .....	24
Grafika 8 Wskaźnik aktywności gospodarczej .....	25
Grafika 9 Wskaźnik hałasu.....	26
Grafika 10 Wskaźnik dostępności do obszarów atrakcyjnych przyrodniczo.....	27
Grafika 11 Dostępność do oferty kulturalnej .....	28
Grafika 12 Dostępność do usług publicznych.....	29
Grafika 13 Zinventaryzowana masa wyrobów zawierających azbest .....	30
Grafika 14 Poziom degradacji stanu technicznego obiektów .....	31
Grafika 15 Stopień wyposażenia obiektów w infrastrukturę sieciową .....	32
Grafika 16 Schematyczna mapka Podobszaru I .....	36
Grafika 17 Gmina Istebna w lokalnym układzie komunikacyjnym z uwzględnieniem Podobszaru I .....	53
Grafika 18 Schematyczna mapka Podobszaru II .....	57
Grafika 19 Gmina Istebna w lokalnym układzie komunikacyjnym z uwzględnieniem Podobszaru II .....	69

Wykres 1 Struktura płci respondentów [%] .....	37
Wykres 2 Przedział wieku respondentów [%] .....	37
Wykres 3 Struktura wykształcenia respondentów [%] .....	38
Wykres 4 Status na rynku pracy [%] .....	38
Wykres 5 Proszę podać Pana(i) związek z terenem centrum wsi Istebnej, Koniakowa i Jaworzynki [%] .....	39
Wykres 6 Proszę ocenić wymienione elementy związane z jakością życia na obszarze centrów wsi Istebnej, Koniakowa i Jaworzynki .	40
Wykres 7 Jakie problemy Pana(i) zdaniem występują na obszarze centrów wsi Istebnej, Koniakowa, Jaworzynki? [%] .....	41
Wykres 8 Jak ocenił(a)by Pan(i) poziom zainteresowania władz oraz innych instytucji w działania wskazane poniżej na obszarze centrów wsi Istebnej, Koniakowa, Jaworzynki? [%] .....	42
Wykres 9 Jakich miejsc i form aktywności brakuje we wskazanych przez Pana(iq) miejscach? [%] .....	43
Wykres 10 Struktura płci respondentów [%] .....	58
Wykres 11 Przedział wieku respondentów [%] .....	58
Wykres 12 Struktura wykształcenia respondentów [%] .....	58
Wykres 13 Status na rynku pracy [%] .....	59
Wykres 14 Proszę podać Pana(i) związek z terenem Kubalonka [%] .....	59
Wykres 15 Proszę ocenić wymienione elementy związane z jakością życia na podobszarze Kubalonka [%] .....	60
Wykres 16 Jakie problemy Pana(i) zdaniem występują na podobszarze Kubalonka? [%] .....	61
Wykres 17 Jak oceniłby Pan poziom zainteresowania władz oraz innych instytucji w działania wskazane na podobszarze Kubalonka?	62
Wykres 18 Jakich miejsc i form aktywności brakuje we wskazanych przez Pana(iq) miejscach? [%] .....	63